



Prefeitura Municipal de Taquarituba

ESTADO DE SÃO PAULO

DECRETO Nº 68 /83

DE 14 DE DEZEMBRO 1.983

"DISPÕE SOBRE APROVAÇÃO DE LOTEAMENTO"

O PREFEITO MUNICIPAL DE TAQUARITUBA, Estado de São Paulo, usando de suas atribuições legais,


DECRETA

Artigo 1º-O Prefeito Municipal de Taquarituba, Estado de São Paulo, aprova a Planta de Loteamento denominado "LOTEAMENTO VILA DO TRABALHADOR" de Propriedade da PREFEITURA MUNICIPAL DE TAQUARITUBA., localizado no perímetro Urbano, nesta cidade.

Artigo 2º-A aprovação decorre da apreciação favorável da documentação por parte do setor de Engenharia da Prefeitura, em 14/12/1.983.

Artigo 3º-Este Decreto entrará em vigor na data de sua publicação, revogada digo revogando-se as disposições em contrário.

P.M. de Taquarituba, 14 de Dezembro de 1.983



DR. ARNON FIRMO DE MELO
Prefeito Municipal

Registrada e Publicada na Secretaria da P.M. data supra



MARIA DE LOURDES OLIVEIRA TAVARES

Secretária

file

MEMORIAL DESCRITIVO DE CARACTERIZAÇÃO DO
LOTEAMENTO "VILA DO TRABALHADOR"

1 - INFORMAÇÕES GERAIS

- 1.1 - Firma loteadora: Prefeitura Municipal de Taquarituba
CGC MF. 46.634.218/0001-07
- 1.2 - Nome do loteamento: LOTEAMENTO "VILA DO TRABALHADOR"
- 1.3 - Endereço do loteador: Rua São Benedito nº 366
Taquarituba -sp-
- 1.4 - Localização do loteamento: município de Taquarituba -sp-
- 1.5 - Confrontantes: Ao norte com terras de Leonel Dionisio de Cam -
pos ; ao sul com a Rua Artur Nogueira ; a leste
com diversos proprietários do Loteamento Jardim
São Vicente ; e a oeste com terras de Leonel -
Dionisio de Campos.
- 1.6 - A área a ser loteada não se encontra em zona de segurança na
cional, de acordo com a Portaria Ministerial nº 1623/73.

2 - CARACTERIZAÇÃO DO LOTEAMENTO

2.1 - ÁREA E PERCENTUAIS

2.1.1 - Sistema de Lazer	7.660,00 m2	10,55%
2.1.2 - Lotes	45.789,60 m2	63,07%
2.1.3 - Ruas	19.150,40 m2	26,38%
2.1.4 - Área total do terreno	72.600,00 m2	100,00%
2.1.5 - Loteamento residencial e comercial		

2.2 - LOTES E QUADRAS

2.2.1 - Número de lotes	156
2.2.2 - Número de quadras	14
2.2.3 - Área mínima do lote	250,00 m2
2.2.4 - Testada mínima do lote	10,00 m
2.2.5 - Declividade máxima do lote	8,75%
2.2.6 - Taxa de ocupação máxima/lote	80,00%
2.2.7 - Número máximo de habitação máxima/lote	01

143

- 2.2.8 - Recuo mínimo - frente do lote 04,00 m
- 2.3 - ARRUAMENTO
- 2.3.1 - Número de ruas 08
- 2.3.2 - Número de avenidas 00
- 2.3.3 - Gabarito das ruas 14,00 m
- 2.3.4 - Largura mínima do leito carroçável 10,00 m
- 2.3.5 - Raio de curvatura (esquina) 09,00 m
- 2.3.6 - Declivê máximo das ruas 8,75%
- 2.3.7 - Declive mínimo das ruas 0,41%

2.4 - SISTEMA DE ABASTECIMENTO DE ÁGUA

2.4.1 - Será implantado pelo loteador, uma rede distribuidora de água potável, sendo abastecido todos os lotes, sendo esta alimentada por conduto tronco da SABESP de Taquarituba, que distribuirá água tratada.

2.5 - REDE DE ESGOTO SANITÁRIO

2.5.1 - Será implantado pelo loteador, rede coletora de esgoto sanitário, que lançará seu fluxo em interceptor da SABESP.


2.6 - ESCOAMENTO DE ÁGUAS PLUVIAIS


2.6.1 - O sistema viário terá escoamento de águas pluviais através de guias e sarjetas.

3 - POLUIÇÃO ATMOSFÉRICA

- 3.1 - Não existem atividades industriais e poluitivas nas divisas da área a ser loteada.
- 3.2 - Os resíduos (lixo) serão coletados e afastados por caminhões especiais da Prefeitura Municipal de Taquarituba.
- 3.3.- O loteamento será estritamente residencial e comercial, não sendo permitido pela Prefietura Muncipal de Taquarituba a implantação de industria na zona em questão.

Taquarituba, 03 de novembro de 1982.


Luiz Ferreira Netto


ENGENHEIRO CIVIL

Luiz Ferreira Netto
PREFEITO MUNICIPAL

115

= MEMORIAL DESCRITIVO =

Memorial Descritivo do loteamento denominado LOTEAMENTO "VILA DO TRABALHADOR", situado no perímetro urbano de Taquaritiba, de propriedade da Prefeitura Municipal de Taquaritiba, com área de 72.600,00 m².

O levantamento foi executado com aparelhos Teodolito trena de aço, balizas, etc., de acôrod com os elementos de campo.

O terreno apresenta as seguintes divisas e confrontações: "inicia no marco nº 01 do levantamento, segue com rumo SW63°36'06"NE com 196,30 m acompanhando a Rua Artur Nogueira, digo, segue com rumo SE10°40'57"NW com 495,36 m confrontando com diversos proprietários do Loteamento Jardim São Vicente até o marco nº 02 ; deflete à esquerda seguindo com rumo NE36°32'24"SW com 301,84 m confrontando com Leonel Dionisio de Campos até o marco nº 03 ; deflete à esquerda seguindo com rumo NE34°12'00"SW com 28,00 m confrontando ainda com Leonel Dionisio de Campos até o marco nº 04 ; deflete à esquerda seguindo com rumo NW23°12'00"SE com 239,07 m confrontando com Leonel Dionisio de Campos até o marco nº 05 ; deflete à esquerda seguindo com rumo SW63°36'06"NE com 196,30 m acompanhando a Rua Artur Nogueira até o marco nº 01 , onde se deu início às divisas e confrontações".

DESCRIÇÃO DOS LOTES

Os lotes são em número de 156, apresentando as metragens constantes em planta anexa.

As confrontações dos lotes a serem descritos é baseada em quem se coloca dentro do mesmo voltado para a sua frente.

QUADRA A - consta de 19 lotes

Lote nº 01 - área: 5.581,00 m²

72,50 m de frente, para a Rua Artur Nogueira

67,00 m à direita, confrontando com os lotes nºs 02, 03, 04, 05, 06, 07 e 08.

69,40 m à esquerda, confrontando com diversos proprietários do Loteamento Jardim São Vicente.

91,50 m aos fundos, confrontando com os lotes nºs 11, 12, 13, 14, 15, 16, 17, 18, e 19.

Lote nº 02 - área: 283,00 m²

16,00 m de frente para a Rua Artur Nogueira, segue mais 14,13 m em curva até a Rua Itapetininga; segue por esta rua mais 3,00 m; deflete à direita seguindo 25,00 m confrontando com o lote nº 03; deflete à direita seguindo 12,00 m confrontando com o lote nº 01 até atingir a Rua Artur Nogueira.

Lote nº 03 - área: 250,00 m²

10,00 m de frente, para a Rua Itapetininga
25,00 m à direita, confrontando com o lote nº 04
25,00 m à esquerda, confrontando com o lote nº 02
10,00 m aos fundos, confrontando com o lote nº 01

Lote nº 04 - área: 250,00 m²

10,00 m de frente, para a Rua Itapetininga
25,00 m à direita, confrontando com o lote nº 05
25,00 m à esquerda, confrontando com o lote nº 03
10,00 m aos fundos, confrontando com o lote nº 01

Lote nº 05 - área: 250,00 m²

10,00 m de frente, para a Rua Itapetininga
25,00 m à direita, confrontando com o lote nº 06
25,00 m à esquerda, confrontando com o lote nº 04
10,00 m aos fundos, confrontando com o lote nº 01

Lote nº 06 - área: 250,00 m²

10,00 m de frente, para a Rua Artur Nogu, digo, Rua Itapetininga
25,00 m à direita, confrontando com o lote nº 07
25,00 m à esquerda, confrontando com o lote nº 05
10,00 m aos fundos, confrontando com o lote nº 01

Lote nº 07 - área: 250,00 m²

10,00 m de frente, para a Rua Itapetininga
25,00 m à direita, confrontando com o lote nº 08
25,00 m à esquerda, confrontando com o lote nº 06
10,00 m aos fundos, confrontando com o lote nº 01

Lote nº 08 - área: 250,00 m2

10,00 m de frente, para a Rua Itapetininga
 25,00 m à direita, confrontando com o lote nº 09
 25,00 m à esquerda, confrontando com o lote nº 07
 10,00 m aos fundos, confrontando com os lotes nºs 01 e 11

Lote nº 09 - área: 250,00 m2

10,00 m de frente, para a Rua Itapetininga
 25,00 m à direita, confrontando com o lote nº 10
 25,00 m à esquerda, confrontando com o lote nº 08
 10,00 m aos fundos, confrontando com o lote nº 11

Lote nº 10 - área: 283,00 m2

03,00 m de frente para a Rua Itapetininga, segue à direita em curva, mais 14,13 m até a Rua Itararé; segue por esta rua mais 16,00 m ; de flete à direita seguindo 12,00 m confrontando com o lote nº 11 ; de flete à direita seguindo 25,00 m confrontando com o lote nº 09 até atingir a Rua Itapetininga.

Lote nº 11 - área: 270,00 m2

10,00 m de frente, para a Rua Itararé
 27,00 m à direita, confrontando com o lote nº 12
 27,00 m à esquerda, confrontando com os lotes nºs 08, 09 e 10
 10,00 m aos fundos, confrontando com o lote nº 01

Lote nº 12 - área: 270,00 m2

10,00 m de frente, para a Rua Itararé
 27,00 m à direita, confrontando com o lote nº 13
 27,00 m à esquerda, confrontando com o lote nº 11
 10,00 m aos fundos, confrontando com o lote nº 01

Lote nº 13 - área: 270,00 m2

10,00 m de frente, para a Rua Itararé
 27,00 m à direita, confrontando com o lote nº 14
 27,00 m à esquerda, confrontando com o lote nº 12
 10,00 m aos fundos, confrontando com o lote nº 01

Lote nº 14 - área: 270,00 m2

10,00 m de frente, para a Rua Itararé
 27,00 m à direita, confrontando com o lote nº 15

27,00 m à esquerda, confrontando com o lote nº 13
10,00 m aos fundos, confrontando com o lote nº 01

Lote nº 15 - área: 270,00 m2

10,00 m de frente, para a Rua Itararé

27,00 m à direita, confrontando com o lote nº 16
27,00 m à esquerda, confrontando com o lote nº 14
10,00 m aos fundos, confrontando com o lote nº 01

Lote nº 16 - área: 270,00 m2

10,00 m de frente, para a Rua Itararé

27,00 m à direita, confrontando com o lote nº 17
27,00 m à esquerda, confrontando com o lote nº 15
10,00 m aos fundos, confrontando com o lote nº 01

Lote nº 17 - área: 267,50 m2

10,00 m de frente, para a Rua Itararé, em curva

27,00 m à esquerda, confrontando com o lote nº 16
26,50 m à direita, confrontando com o lote nº 18
10,00 m aos fundos, confrontando com o lote nº 01

Lote nº 18 - área: 279,40 m2

11,20 m de frente, para a Rua Itararé, em curva

24,30 m à direita, confrontando com o lote nº 19
26,50 m à esquerda, confrontando com o lote nº 17
11,00 m aos fundos, confrontando com o lote nº 01

Lote nº 19 - área: 298,20 m2

17,80 m de frente, para a Rua Itararé

20,60 m à direita, confrontando com diversos proprietários do Loteamento Jardim São Vicente.

24,30 m à esquerda, confrontando com o lote nº 18
10,50 m aos fundos, confrontando com o lote nº 01

QUADRA B - consta de 13 lotes

Lote nº 01 - área: 283,00 m2

14,80 m de frente, para a Rua Artur Nogueira

20,00 m à direita, confrontando com Leonel Dionisio de Campos
20,00 m à esquerda, confrontando com o lote nº 03
13,50 m aos fundos, confrontando com o lote nº 02

Lote nº 02 - área: 260,00 m²

12,50 m de frente, para a Rua Riversul
20,00 m à direita, confrontando com o lote nº 04
20,00 m à esquerda, confrontando com Leonel Dionisio de Campos
13,50 m aos fundos, confrontando com o lote nº 01

Lote nº 03 - área: 250,00 m²

12,50 m de frente, para a Rua Artur Nogueira
20,00 m à direita, confrontando com o lote nº 01
20,00 m à esquerda, confrontando com o lote nº 05
12,50 m aos fundos, confrontando com o lote nº 04

Lote nº 04 - área: 250,00 m²

12,50 m de frente, para a Rua Riversul
20,00 m à direita, confrontando com o lote nº 06
20,00 m à esquerda, confrontando com o lote nº 02
12,50 m aos fundos, confrontando com o lote nº 03

Lote nº 05 - área: 250,00 m²

12,50 m de frente, para a Rua Artur Nogueira
20,00 m à direita, confrontando com o lote nº 03
20,00 m à esquerda, confrontando com o lote nº 07
12,50 m aos fundos, confrontando com o lote nº 06

Lote nº 06 - área: 250,00 m²

12,50 m de frente, para a Rua Riversul
20,00 m à direita, confrontando com o lote nº 08
20,00 m à esquerda, confrontando com o lote nº 04
12,50 m aos fundos, confrontando com o lote nº 05

Lote nº 07 - área: 250,00 m²

12,50 m de frente, para a Rua Artur Nogueira
20,00 m à direita, confrontando com o lote nº 09
20,00 m à esquerda, confrontando com o lote nº 05
12,50 m aos fundos, confrontando com o lote nº 08

Lote nº 08 - área: 250,00 m²

12,50 m de frente, para a Rua Riversul
20,00 m à direita, confrontando com o lote nº 10
20,00 m à esquerda, confrontando com o lote nº 06
12,50 m aos fundos, confrontando com o lote nº 07

Lote nº 09 - área: 250,00 m²

12,50 m de frente, para a Rua Artur Nogueira
20,00 m à direita, confrontando com o lote nº 07
20,00 m à esquerda, confrontando com os lotes nºs 11 e 12
12,50 m aos fundos, confrontando com o lote nº 10

Lote nº 10 - área: 250,00 m²

12,50 m de frente, para a Rua Riversul
20,00 m à direita, confrontando com os lotes nºs 12 e 13
20,00 m à esquerda, confrontando com o lote nº 08
12,50 m aos fundos, confrontando com o lote nº 09

Lote nº 11 - área: 253,00 m²

11,00 m de frente para a Rua Artur Nogueira; segue à esquerda mais
14,13 m em curva até a Rua Itapetininga; continua por esta rua mais
4,50 m; deflete à esquerda seguindo 20,00 m confrontando com o lote
nº 12; deflete à esquerda seguindo 13,50 m confrontando com o lote
nº 09 até atingir a Rua Artur Nogueira.

Lote nº 12 - área: 260,00 m²

13,00 m de frente, para a Rua Itapetininga
20,00 m à direita, confrontando com o lote nº 11
20,00 m à esquerda, confrontando com o lote nº 13
13,00 m aos fundos, confrontando com os lotes nºs 09 e 10

Lote nº 13 - área: 253,00 m²

04,50 m de frente, para a Rua Itapetininga; segue à esquerda mais
14,13 m em curva até a Rua Riversul; continua por esta rua mais
11,00 m; deflete à esquerda, seguindo 13,50 m confrontando com o lote
nº 10; deflete à esquerda seguindo 20,00 m confrontando com o lote
nº 12 até atingir a Rua Itapetininga.

QUADRA C - consta de 12 lotes

Lote nº 01 - área: 270,00 m²

14,00 m de frente, para a Rua Riversul
20,00 m à direita, confrontando com Leonel Dionísio de Campos
20,00 m à esquerda, confrontando com o lote nº 03
13,00 m aos fundos, confrontando com o lote nº 02

Lote nº 02 - área: 250,00 m²

12,00 m de frente, para a Rua Itararé
20,00 m à direita, confrontando com o lote nº 04
20,00 m à esquerda, confrontando com Leonel Dionísio de Campos
13,00 m aos fundos, confrontando com o lote nº 01

Lote nº 03 - área: 250,00 m²

12,50 m de frente, para a Rua Riversul
20,00 m à direita, confrontando com o lote nº 01
20,00 m à esquerda, confrontando com o lote nº 05
12,50 m aos fundos, confrontando com o lote nº 04

Lote nº 04 - área: 250,00 m²

12,50 m de frente, para a Rua Itararé
20,00 m à direita, confrontando com o lote nº 06
20,00 m à esquerda, confrontando com o lote nº 02
12,50 m aos fundos, confrontando com o lote nº 03

Lote nº 05 - área: 250,00 m²

12,50 m de frente, para a Rua Riversul
20,00 m à direita, confrontando com o lote nº 03
20,00 m à esquerda, confrontando com o lote nº 07
12,50 m aos fundos, confrontando com o lote nº 06

Lote nº 06 - área: 250,00 m²

12,50 m de frente, para a Rua Itararé
20,00 m à direita, confrontando com o lote nº 08
20,00 m à esquerda, confrontando com o lote nº 04
12,50 m aos fundos, confrontando com o lote nº 05

Lote nº 07 - área: 250,00 m²

12,50 m de frente, para a Rua Riversul
20,00 m à direita, confrontando com o lote nº 05
20,00 m à esquerda, confrontando com o lote nº 09
12,50 m aos fundos, confrontando com o lote nº 08

Lote nº 08 - área: 250,00 m²

12,50 m de frente, para a Rua Itararé
20,00 m à direita, confrontando com o lote nº 10
20,00 m à esquerda, confrontando com o lote nº 06
12,50 m aos fundos, confrontando com o lote nº 07

Lote nº 09 - área: 250,00 m²

12,50 m de frente, para a Rua Riversul
20,00 m à direita, confrontando com o lote nº 07
20,00 m à esquerda, confrontando com o lote nº 11
12,50 m aos fundos, confrontando com o lote nº 10

Lote nº 10 - área: 250,00 m²

12,50 m de frente, para a Rua Itararé
20,00 m à direita, confrontando com o lote nº 12 e 11
20,00 m à esquerda, confrontando com o lote nº 08
12,50 m aos fundos, confrontando com o lote nº 09

Lote nº 11 - área: 417,00 m²

15,50 m de frente para a Rua Itapetininga, segue mais 14,13 m à direita em curva até atingir a Rua Riversul; continua por esta rua mais 6,70 m; deflete à direita seguindo 24,50 m confrontando com os lotes nºs 09 e 10; deflete à direita seguindo 17,70 m confrontando com o lote nº 12 até atingir a Rua Itapetininga.

Lote nº 12 - área: 257,00 m²

06,50 m de frente, para a Rua Itapetininga, segue mais 14,13 m à esquerda em curva até atingir a Rua Itararé; continua por esta rua mais 8,70 m; deflete à esquerda seguindo 15,50 m confrontando com o lote nº 10; deflete à esquerda seguindo 17,70 m confrontando com o lote nº 11 até atingir a Rua Itapetininga.

QUADRA D - consta de 12 lotes

Lote nº 01 - área: 270,00 m²

14,00 m de frente, para a Rua Itararé
20,00 m à direita, confrontando com Leonel Dionísio de Campos
20,00 m à esquerda, confrontando com o lote nº 03
13,00 m aos fundos, confrontando com o lote nº 02

Lote nº 02 - área: 250,00 m²

12,00 m de frente, para a Rua Manduri
20,00 m à direita, confrontando com o lote nº 04
20,00 m à esquerda, confrontando com o Leonel Dionísio de Campos
13,00 m aos fundos, confrontando com o lote nº 01

Lote nº 03 - área: 250,00 m2

12,50 m de frente, para a Rua Itararé
20,00 m à direita, confrontando com o lote nº 01
20,00 m à esquerda, confrontando com o lote nº 05
12,50 m aos fundos, confrontando com o lote nº 04

Lote nº 04 - área: 250,00 m2

12,50 m de frente, para a Rua Manduri
20,00 m à direita, confrontando com o lote nº 06
20,00 m à esquerda, confrontando com o lote nº 02
12,40 m aos fundos, confrontando com o lote nº 03

Lote nº 05 - área: 250,00 m2

12,50 m de frente, para a Rua Itararé
20,00 m à direita, confrontando com o lote nº 03
20,00 m à esquerda, confrontando com o lote nº 07
12,50 m aos fundos, confrontando com o lote nº 06

Lote nº 06 - área: 250,00 m2

12,50 m de frente, para a Rua Manduri
20,00 m à direita, confrontando com o lote nº 08
20,00 m à esquerda, confrontando com o lote nº 04
12,50 m aos fundos, confrontando com o lote nº 05-

Lote nº 07 - área: 250,00 m2

12,50 m de frente, para a Rua Itararé
20,00 m à direita confrontando com o lote nº 05
20,00 m à esquerda, confrontando com os lotes nºs 09 e 10
12,50 m aos fundos, confrontando com o lote nº 08

Lote nº 08 - área: 250,00 m2

12,50 m de frente, para a Rua Manduri
20,00 m à direita, confrontando com os lotes nºs 11 e 12
20,00 m à esquerda, confrontando com o lote nº 06
12,50 m aos fundos, confrontando com o lote nº 07

Lote nº 09 - área: 253,00 m2

1,00 m de frente para a Rua Itapetininga , segue à direita mais -
14,13 m em curva até atingir a Rua Itararé ; continua por esta rua
mais 18,00 m ; deflete à direita seguindo 10,00 m confrontando com o

lote nº 07 ; deflete à direita seguindo 27,00 m confrontando com o lote nº 10 até atingir a Rua Itapetininga.

Lote nº 10 - área: 270,00 m²

10,00 m de frente, para a Rua Itapetininga
27,00 m à direita, confrontando com o lote nº 09
27,00 m à esquerda, confrontando com o lote nº 11
10,00 m aos fundos, confrontando com o lote nº 07

Lote nº 11 - área: 270,00 m²

10,00 m de frente, para a Rua Itapetininga
27,00 m à direita, confrontando com o lote nº 10
27,00 m à esquerda, confrontando com o lote nº 12
10,00 m aos fundos, confrontando com o lote nº 08

Lote nº 12 - área: 253,00 m²

1,00 m de frente, para a Rua Itapetininga, segue à esquerda mais -
14,13 m em curva até atingir a Rua Manduri ; continua por esta rua
mais 18,00 m ; deflete à esquerda seguindo 10,00 m confrontando com
o lote nº 08 ; deflete à esquerda seguindo 27,00 m confrontando com
o lote nº 11 até atingir a Rua Itapetininga.

QUADRA E - consta de 15 lotes

Lote nº 01 - área: 253,00 m²

1,00 m de frente para a Rua Itapetininga, segue à esquerda mais -
14,13 m em curva até atingir a Rua Itararé ; continua por esta rua
mais 18,00 m ; deflete à esquerda seguindo 10,00 m confrontando com
o lote nº 05 ; deflete à esquerda seguindo 27,00 m confrontando com
o lote nº 02 até atingir a Rua Itapetininga.

Lote nº 02 - área: 270,00 m²

10,00 m de frente, para a Rua Itapetininga
27,00 m à direita, confrontando com o lote nº 03
27,00 m à esquerda, confrontando com o lote nº 01
10,00 m aos fundos, confrontando com o lote nº 05

Lote nº 03 - área: 270,00 m²

10,00 m de frente, para a Rua Itapetininga
27,00 m à direita, confrontando com o lote nº 04

27,00 m à esquerda, confrontando com o lote nº 02

10,00 m aos fundos, confrontando com o lote nº 06

Lote nº 04 - área: 253,00 m²

1,00 m de frente para a Rua Itapetininga, segue à direita mais 14,13 m em curva até atingir a Rua Manduri ; continua por esta rua mais 18,00 m ; deflete à direita seguindo 10,00 m confrontando com o lote nº 06 ; deflete à direita seguindo 27,00 m confrontando com o lote - nº 03 até atingir a Rua Itapetininga.

Lote nº 05 - área: 250,00 m²

12,50 m de frente, para a Rua Itararé

20,00 m à direita, confrontando com os lotes nºs 01 e 02

20,00 m à esquerda, confrontando com o lote nº 07

12,50 m aos fundos, confrontando com o lote nº 06

Lote nº 06 - área: 250,00 m²

12,50 m de frente, para a Rua Manduri

20,00 m à direita, confrontando com o lote nº 08

20,00 m à esquerda, confrontando com os lotes nºs 03 e 04

12,50 m aos fundos, confrontando com o lote nº 05

Lote nº 07 - área: 250,00 m²

12,50 m de frente, para a Rua Itararé

20,00 m à direita, confrontando com o lote nº 05

20,00 m à esquerda, confrontando com o lote nº 09

12,50 m aos fundos, confrontando com o lote nº 08

Lote nº 08 - área: 250,00 m²

12,50 m de frente, para a Rua Manduri

20,00 m à direita, confrontando com o lote nº 10

20,00 m à esquerda, confrontando com o lote nº 06

12,50 m aos fundos, confrontando com o lote nº 07

Lote nº 09 - área: 250,00 m²

12,50 m de frente, para a Rua Itararé

20,00 m à direita, confrontando com o lote nº 07

20,00 m à esquerda, confrontando com o lote nº 11

12,50 m aos fundos, confrontando com o lote nº 10

Lote nº 10 - área: 250,00 m²

12,50m de frente, para a Rua Manduri
 20,00 m à direita, confrontando com o lote nº 12
 20,00 m à esquerda, confrontando com o lote nº 08
 12,50 m aos fundos, confrontando com o lote nº 09

Lote nº 11 - área: 250,00 m2

12,50 m de frente, para a Rua Itararé
 20,00 m à direita, confrontando com o lote nº 09
 20,00 m à esquerda, confrontando com o lote nº 13
 12,50 m aos fundos, confrontando com o lote nº 12

Lote nº 12 - área: 250,00 m2

12,50 m de frente, para a Rua Manduri
 20,00 m à direita, confrontando com o lote nº 14
 20,00 m à esquerda, confrontando com o lote nº 10
 12,50 m aos fundos, confrontando com o lote nº 11

Lote nº 13 - área: 388,00 m2

9,00 m de frente para a Rua Itararé, segue à esquerda mais 16,31 m em curva até atingir a Rua São Manoel; continua por esta rua mais 11,50 m; deflete à esquerda seguindo 23,00 m confrontando com os lotes nºs 14 e 15; deflete à esquerda seguindo 20,00 m confrontando com o lote nº 11 até atingir a Rua Itararé.

Lote nº 14 - área: 250,00 m2

12,50m de frente, para a Rua Manduri
 20,00 m à direita, confrontando com o lote nº 15
 20,00 m à esquerda, confrontando com o lote nº 12
 12,50 m aos fundos, confrontando com o lote nº 13

Lote nº 15 - área: 251,50 m2

7,30 m de frente para a Rua Manduri, segue à direita mais 13,56 m em curva até atingir a Rua São Manoel; continua por esta rua mais 11,50 m; deflete à direita seguindo 12,40 m confrontando com o lote nº 13; deflete à direita seguindo 20,00 m confrontando com o lote nº 14 até atingir a Rua Manduri.

QUADRA F - consta de 04 lotes

Lote nº 01 - área: 253,00 m2

fls. 13

6,00 m de frente para a Rua São Manoel, segue à esquerda mais 14,13 m em curva até atingir a Rua Itararé ; continua por esta rua mais 9,00 m ; deflete à esquerda seguindo 15,00 m confrontando com diversos - proprietários do Loteamento Jardim São vincente ; deflete à esquerda seguindo 18,00 m confrontando com o lote nº 02 até atingir a Rua São Manoel.

Lote nº 02 - área: 252,00 m²

14,00 m de frente, para a Rua São Manoel
18,00 m à direita, confrontando com o lote nº 03
18,00 m à esquerda, confrontando com o lote nº 01
14,00 m aos fundos, confrontando com o Loteamento Jardim S. Vicente

Lote nº 03 - área: 252,00 m²

14,00 m de frente, para a Rua São Manoel
18,00 m à direita, confrontando com o lote nº 04
18,00 m à esquerda, confrontando com o lote nº 02
14,00 m aos fundos, confrontando com o Loteamento Jardim S. Vicente

Lote nº 04 - área: 253,00 m²

6,00 m de frente para a Rua São Manoel, segue à direita mais 14,13 m até atingir a Rua Itapeva; continua por esta rua mais 9,00 m ; deflete à direita seguindo 15,00 m confrontando com o Loteamento Jardim São Vicente; deflete à direita seguindo 18,00 m confrontando com o Lote nº 03 até atingir a Rua São Manoel.

QUADRA G - consta de 04 lotes

Lote nº 01 - área: 253,00 m²

6,00 m de frente para a Rua São Manoel, segue à esquerda mais 14,13 m até atingir a Rua Itapeva ; continua por esta rua mais 9,00 m ; deflete à esquerda seguindo 15,00 m confrontando com o Loteamento Jardim-São Vicente ; deflete à esquerda seguindo 18,00 m confrontando com o lote nº 02 até atingir a Rua São Manoel.

Lote nº 02 - área: 252,00 m²

14,00 m de frente, para a Rua São Manoel
18,00 m à direita, confrontando com o lote nº 03
18,00 m à esquerda, confrontando com o lote nº 01
14,00 m aos fundos, confrontando com o Loteamento Jardim S. Vicente

Lote nº 03 - área: 252,00 m²

14,00 m de frente, para a Rua São Manoel
 18,00 m à direita, confrontando com o lote nº 04
 18,00 m à esquerda, confrontando com o lote nº 02
 14,00 m aos fundos, confrontando com o Doteamento Jardim S. Vicente

Lote nº 04 - área: 253,00 m²

6,00 m de frente para a Rua São Manoel, segue à direita mais 14,13 m em curva até atingir a Rua Itaberá ; continua por esta rua mais 9,00 m ; deflete à direita seguindo 15,00 m confrontando com o Loteamento Jardim S. Vicente ; deflete à direita seguindo 18,00 m confrontando com o lote nº 03 até atingir a Rua São Manoel.

QUADRA H - consta de 18 lotes

Lote nº 01 - área: 253,00 m²

1,00 m de frente para a Rua Itapetininga, segue à esquerda mais 14,13 m em curva até atingir a Rua Manduri ; continua por esta rua mais 18,00 m ; deflete à esquerda seguindo 10,00 m confrontando com o lote nº 05 ; deflete à esquerda seguindo 27,00 m confrontando com o lote nº 02 até atingir a Rua Itapetininga.

Lote nº 02 - área: 270,00 m²

10,00 m de frente, para a Rua Itapetininga
 27,00 m à direita, confrontando com o lote nº 03
 27,00 m à esquerda, confrontando com o lote nº 01
 10,00 m aos fundos, confrontando com o lote nº 05

Lote nº 03 - área: 270,00 m²

10,00 m de frente, para a Rua Itapetininga
 27,00 m à direita, confrontando com o lote nº 04
 27,00 m à esquerda, confrontando com o lote nº 02
 10,00 m aos fundos, confrontando com o lote nº 06

Lote nº 04 - área: 253,00 m²

1,00 m de frente para a Rua Itapetininga, segue à direita mais 14,13 m em curva até atingir a Rua Águas Santa Bárbara ; continua por esta rua mais 18,00 m ; deflete à direita seguindo 10,00 m confrontando com o lote nº 06 ; deflete à direita seguindo 27,00 m confrontando com o lote nº 03 até atingir a Rua Itapetininga.

Lote nº 05 - área: 250,00 m2

12,50 m de frente, para a Rua Manduri
20,00 m à direita, confrontando com os lotes nºs 01 e 02
20,00 m à esquerda, confrontando com o lote nº 07
12,50 m aos fundos, confrontando com o lote nº 06

Lote nº 06 - área: 250,00 m2

12,50 m de frente, para a Rua Águas Santa Bárbara
20,00 m à direita, confrontando com o lote nº 08
20,00 m à esquerda, confrontando com os lotes nºs 03 e 04
12,50 m aos fundos, confrontando com o lote nº 05

Lote nº 07 - área: 250,00 m2

12,50 m de frente, para a Rua Manduri
20,00 m à direita, confrontando com o lote nº 05
20,00 m à esquerda, confrontando com o lote nº 09
12,50 m aos fundos, confrontando com o lote nº 08

Lote nº 08 - área: 250,00 m2

12,50 m de frente, para a Rua Águas Santa Bárbara
20,00 m à direita, confrontando com o lote nº 10
20,00 m à esquerda, confrontando com o lote nº 06
12,50 m aos fundos, confrontando com o lote nº 07

Lote nº 09 - área: 250,00 m2

12,50 m de frente, para a Rua Manduri
20,00 m à direita, confrontando com o lote nº 07
20,00 m à esquerda, confrontando com o lote nº 11
12,50 m aos fundos, confrontando com o lote nº 10

Lote nº 10 - área: 250,00 m2

12,50 m de frente, para a Rua Águas Santa Bárbara
20,00 m à direita, confrontando com o lote nº 12
20,00 m à esquerda, confrontando com o lote nº 08
12,50 m aos fundos, confrontando com o lote nº 09

Lote nº 11 - área: 250,00 m2

12,50 m de frente, para a Rua Manduri
20,00 m à direita, confrontando com o lote nº 09
20,00 m à esquerda, confrontando com o lote nº 13
12,50 m aos fundos, confrontando com o lote nº 12

Lote nº 12 - área: 250,00 m²

12,50 m de frente, para a Rua Águas Santa Bárbara
20,00 m à direita, confrontando com o lote nº 14
20,00 m à esquerda, confrontando com o lote nº 10
12,50 m aos fundos, confrontando com o lote nº 11

Lote nº 13 - área: 250,00 m²

12,50 m de frente, para a Rua Manduri
20,00 m à direita, confrontando com o lote nº 11
20,00 m à esquerda, confrontando com o lote nº 15
12,50 m aos fundos, confrontando com o lote nº 14

Lote nº 14 - área: 250,00 m²

12,50 m de frente, para a Rua Águas Santa Bárbara
20,00 m à direita, confrontando com o lote nº 16
20,00 m à esquerda, confrontando com o lote nº 12
12,50 m aos fundos, confrontando com o lote nº 13

Lote nº 15 - área: 250,00 m²

12,50 m de frente, para a Rua Manduri
20,00 m à direita, confrontando com o lote nº 13
20,00 m à esquerda, confrontando com o lote nº 17
12,50 m aos fundos, confrontando com o lote nº 16

Lote nº 16 - área: 250,00 m²

12,50 m de frente, para a Rua Águas Santa Bárbara
20,00 m à direita, confrontando com o lote nº 18
20,00 m à esquerda, confrontando com o lote nº 14
12,50 m aos fundos, confrontando com o lote nº 15

Lote nº 17 - área: 262,20 m²

16,50 m de frente, para a Rua São Manoel, segue à direita mais -
16,33 m em curva ^{até a Rua Manduri}; deflete à direita seguindo 24,00 m confrontando -
com os lotes nºs 15 e 16; deflete à direita seguindo 14,60 m confron-
tando com o lote nº 18 até atingir a Rua São Manoel.

Lote nº 18 - área: 251,80 m²

10,00 m de frente para a Rua Águas Santa Bárbara, segue mais 13,56 m
em curva até atingir a Rua São Manoel à direita,; continua por esta
rua mais 6,56 m; deflete à direita seguindo 14,60 m confrontando com

o lote nº 17 ; deflete à direita seguindo 16,00 m confrontando com o lote nº 16 até atingir a Rua Águas Santa Bárbara:

QUADRA I - consta de 11 lotes

Lote nº 01 - área: 270,00 m2

14,00 m de frente, para a Rua Manduri
 20,00 m à direita, confrontando com Leonel Dionisio de Campos
 20,00 m à esquerda, confrontando com o lote nº 03
 13,00 m aos fundos, confrontando com o lote nº 02

Lote nº 02 - área: 250,00 m2

12,00 m de frente, para a Rua Águas Santa Bárbara
 20,00 m à direita, confrontando com o lote nº 04
 20,00 m à esquerda, confrontando com o Leonel Dionisio de Campos
 13,00 m aos fundos, confrontando com o lote nº 01

Lote nº 03 - área: 250,00 m2

12,50 m de frente, para a Rua Manduri
 20,00 m à direita, confrontando com o lote nº 01
 20,00 m à esquerda, confrontando com o lote nº 05
 12,50 m aos fundos, confrontando com o lote nº 04

Lote nº 04 - área: 250,00 m2

12,50 m de frente, para a Rua Águas Santa Bárbara
 20,00 m à direita, confrontando com o lote nº 06
 20,00 m à esquerda, confrontando com o lote nº 02
 12,50 m aos fundos, confrontando com o lote nº 03

Lote nº 05 - área: 250,00 m2

12,50 m de frente, para a Rua Manduri
 20,00 m à direita, confrontando com o lote nº 03
 20,00 m à esquerda, confrontando com o lote nº 07
 12,50 m aos fundos, confrontando com o lote nº 06

Lote nº 06 - área: 250,00 m2

12,50 m de frente, para a Rua Águas Santa Bárbara
 20,00 m à direita, confrontando com o lote nº 08
 20,00 m à esquerda, confrontando com o lote nº 04
 12,50 m aos fundos, confrontando com o lote nº 05

Lote nº 07 - área: 250,00 m2

12,50 m de frente, para a Rua Manduri
20,00 m à direita, confrontando com o lote nº 05
20,00 m à esquerda, confrontando com os lotes nºs 09 e 10
12,50 m aos fundos, confrontando com o lote nº 08

Lote nº 08 - área: 250,00 m²

12,50 m de frente, para a Rua Águas Santa Bárbara
20,00 m à direita, confrontando com os lotes nºs 10 e 11
20,00 m à esquerda, confrontando com o lote nº 06
12,50 m aos fundos, confrontando com o lote nº 07

Lote nº 09 - área: 307,00 m²

4,50 m de frente para a Rua Itapetininga, segue à direita mais -
14,13 m em curva até a Rua Manduri ; continua por esta rua mais -
15,00 m ; deflete à direita seguindo 13,50 m confrontando com o lote
nº 07 ; deflete à direita seguindo 24,00 confrontando com o lote nº
10 até atingir a Rua Itapetininga.

Lote nº 10 - área: 312,00 m²

13,00 m de frente, para a Rua Itapetininga
24,00 m à direita, confrontando com o lote nº 09
24,00 m à esquerda, confrontando com o lote nº 11
13,00 m aos fundos, confrontando com os lotes nºs 07 e 08

Lote nº 11 - área: 307,00 m²

4,50 m de frente para a Rua Itapetininga ; segue à esquerda mais -
14,13 m em curva até a Rua Águas Santa Bárbara ; continua por esta
rua mais 15,00 m ; deflete à esquerda seguindo 13,50 m confrontando -
com o lote nº 08 ; deflete à esquerda seguindo 24,00 m confrontando
com o lote nº 10 até atingir a Rua Itapetininga.

QUADRA J - consta de 07 lotes

Lote nº 01 - área: 250,00 m²

13,00 m de frente, para a Rua Águas Santa Bárbara
20,00 m à direita, confrontando com Leonel Dionísio de Campos
20,00 m à esquerda, confrontando com o lote nº 02
12,00 m aos fundos, confrontando com o Sistema de Lazer.

Lote nº 02 - área: 250,00 m²

12,50 m de frente, para a Rua Águas Santa Bárbara

20,00 m à direita, confrontando com o lote nº 01
 20,00 m à esquerda, confrontando com o lote nº 03
 12,50 m aos fundos, confrontando com o Sistema de Lazer

Lote nº 03 - área: 250,00 m²

12,50 m de frente, para a Rua Águas Santa Bárbara
 20,00 m à direita, confrontando com o lote nº 02
 20,00 m à esquerda, confrontando com o lote nº 04
 12,50 m aos fundos, confrontando com o Sistema de Lazer

Lote nº 04 - área: 250,00 m²

12,50 m de frente, para a Rua Águas Santa Bárbara
 20,00 m à direita, confrontando com o lote nº 03
 20,00 m à esquerda, confrontando com o lote nº 05 e 06
 12,50 m aos fundos, confrontando com o Sistema de Lazer

Lote nº 05 - área: 269,00 m²

4,00 m de frente para a Rua Itapetininga ; segue mais à direita -
 13,13 m em curva até a Rua Águas Santa Bárbara ; continua por esta -
 rua mais 13,00 m ; deflete à direita seguindo 13,00 m confrontando -
 com o lote nº 04 ; deflete à direita seguindo 22,00 m confrontando -
 com o lote nº 06 até atingir a Rua Itapetininga.

Lote nº 06 - área: 253,00 m²

11,50 m de frente, para a Rua Itapetininga
 22,00 m à direita, confrontando com o lote nº 05
 22,00 m à esquerda, confrontando com o lote nº 07
 11,50 m aos fundos, confrontando com o lote nº 04 e o Sistema de Lazer.

Lote nº 07 - área: 253,00 m²

11,50 m de frente, para a Rua Itapetininga
 22,00 m à direita, confrontando com o lote nº 06
 22,00 m à esquerda, confrontando com o Sistema de Lazer
 11,50 m aos fundos, confrontando com o Sistema de Lazer

QUADRA K - consta de 20 lotes

Lote nº 01 - 253,00 m²

1,00 m de frente para a Rua Itapetininga ; segue à esquerda mais -

14,13 m em curva até a Rua Águas Santa Bárbara ; continua por esta -
rua mais 18,00 m ; deflete à esquerda seguindo 10,00 m confrontando -
com o lote nº 05 ; deflete à esquerda seguindo 27,00 m confrontando -
com o lote nº 02 até atingir a Rua Itapetininga.

Lote nº 02 - área: 270,00 m²

10,00 m de frente, para a Rua Itapetininga
27,00 m à direita, confrontando com o lote nº 03
27,00 m à esquerda, confrontando com o lote nº 01
10,00 m aos fundos, confrontando com o lote nº 05

Lote nº 03 - área: 270,00 m²

10,00 m em frente, para a Rua Itapetininga
27,00 m à direita, confrontando com o lote nº 04
27,00 m à esquerda, confrontando com o lote nº 02
10,00 m aos fundos, confrontando com o lote nº 06

Lote nº 04 - área: 253,00 m²

1,00 m de frente, para a Rua Itapetininga ; segue à direita mais
14,13 m em curva até a Rua Timburi ; continua por esta rua mais -
18,00 m ; deflete à direita seguindo 10,00 m confrontando com o lote
nº 06 ; deflete à direita seguindo 27,00 m confrontando com o lote
nº 03 até atingir a Rua itapetininga.

Lote nº 05 - área: 250,00 m²

12,50 m de frente, para a Rua Águas Santa Bárbara
20,00 m à direita, confrontando com os lotes nºs 01 e 02
20,00 m à esquerda, confrontando com o lote nº 07
12,50 m aos fundos, confrontando com o lote nº 06

Lote nº 06 - área: 250,00 m²

12,50 m de frente, para a Rua Timburi
20,00 m à direita, confrontando com o lote nº 08
20,00 m à esquerda, confrontando com os lotes nºs 03 e 04
12,50 m aos fundos, confrontando com o lote nº 05

Lote nº 07 - área: 250,00 m²

12,50 m de frente, para a Rua Águas Santa Bárbara
20,00 m à direita, confrontando com o lote nº 05
20,00 m à esquerda, confrontando com o lote nº 09
12,50 m aos fundos, confrontando com o lote nº 08

Lote nº 08 - área: 250,00 m²

12,50 m de frente, para a Rua Timburi
 20,00 m à direita, confrontando com o lote nº 10
 20,00 m à esquerda, confrontando com o lote nº 06
 12,50 m aos fundos, confrontando com o lote nº 07

Lote nº 09 - área: 250,00 m²

12,50 m de frente, para a Rua Águas Santa Bárbara
 20,00 m à direita, confrontando com o lote nº 07
 20,00 m à esquerda, confrontando com o lote nº 11
 12,50 m aos fundos, confrontando com o lote nº 10

Lote nº 10 - área: 250,00 m²

12,50 m de frente, para a Rua Timburi
 20,00 m à direita, confrontando com o lote nº 012
 20,00 m à esquerda, confrontando com o lote nº 08
 12,50 m aos fundos, confrontando com o lote nº 09

Lote nº 11 - área: 250,00 m²

12,50 m de frente, para a Rua Águas Santa Bárbara
 20,00 m à direita, confrontando com o lote nº 13, digo, 09
 20,00 m à esquerda, confrontando com o lote nº 09, digo 13
 12,50 m aos fundos, confrontando com o lote nº 12

Lote nº 12 - área: 250,00 m²

12,50 m de frente, para a Rua Timburi
 20,00 m à direita, confrontando com o lote nº 14
 20,00 m à esquerda, confrontando com o lote nº 10
 12,50 m aos fundos, confrontando com o lote nº 13

Lote nº 13 - área: 250,00 m²

12,50 m de frente, para a Rua Águas Santa Bárbara
 20,00 m à direita, confrontando com o lote nº 11
 20,00 m à esquerda, confrontando com o lote nº 15
 12,50 m aos fundos, confrontando com o lote nº 14

Lote nº 14 - área: 250,00 m²

12,50 m de frente, para a Rua Timburi
 20,00 m à direita, confrontando com o lote nº 16
 20,00 m à esquerda, confrontando com o lote nº 12
 12,50 m aos fundos, confrontando com o lote nº 13

Lote nº 15 - área: 250,00 m2

12,50 m de frente, para a Rua Águas Santa Bárbara
 20,00 m à direita, confrontando com o lote nº 13
 20,00 m à esquerda, confrontando com o lote nº 17
 12,50 m aos fundos, confrontando com o lote nº 16

Lote nº 16 - área: 250,00 m2

12,50 m de frente, para a Rua Timburi
 20,00 m à direita, confrontando com o lote nº 18
 20,00 m à esquerda, confrontando com o lote nº 14
 12,50 m aos fundos, confrontando com o lote nº 15

Lote nº 17 - área: 250,00 m2

12,50 m de frente, para a Rua Águas Santa Bárbara
 20,00 m à direita, confrontando com o lote nº 15
 20,00 m à esquerda, confrontando com o lote nº 19
 12,50 m aos fundos, confrontando com o lote nº 18

Lote nº 18 - área: 250,00 m2

12,50 m de frente, para a Rua Timburi
 20,00 m à direita, confrontando com o lote nºs 19 e 20
 20,00 m à esquerda, confrontando com o lote nº 16
 12,50 m aos fundos, confrontando com o lote nº 17

Lote nº 19 - área: 340,60 m2

1,00 m de frente para a Rua Águas Santa Bárbara ; segue à esquerda -
 mais 16,31 m em curva até a Rua São Manoel ; continua por esta rua
 mais 18,00 m ; deflete à esquerda seguindo 17,50 m confrontando com
 o lote nº 20 ; deflete à esquerda seguindo 26,00 m confrontando com
 o lote nºs 17 e 18 até atingir a Rua Águas Santa Bárbara.

Lote nº 20 - área: 256,00 m2

12,50 m de frente, para a Rua Timburi ; segue à direita mais 13,56 m
 em curva até a Rua São Manoel ; continua por esta rua mais 5,50 m ;
 deflete à direita seguindo 17,50 m confrontando com o lote nº 19 ;
 deflete à direita seguindo 14,00 m confrontando com o lote nº 18 até
 atingir a Rua Timburi.

QUADRA I - consta de 04 lotes

Lote nº 01 - área: 253,00 m²

6,00 m de frente, para a Rua São Manoel ; segue à esquerda mais 14,13 m em curva até a Rua Itaberá ; continua por esta rua mais 9,00 m ; deflete à esquerda seguindo 15,00 m confrontando com o Loteamento Jardim São Vicente ; deflete à esquerda seguindo 18,00 m confrontando com o lote nº 02 até atingir a Rua São Manoel.

Lote nº 02 - área: 252,00 m²

14,00 m de frente, para a Rua São Manoel
 18,00 m à direita, confrontando com o lote nº 03
 18,00 m à esquerda, confrontando com o lote nº 01
 14,00 m aos fundos, confrontando com o Loteamento Jardim S. Vicente

Lote nº 03 - área: 252,00 m²

14,00 m de frente, para a Rua São Manoel
 18,00 m à direita, confrontando com o lote nº 04
 18,00 m à esquerda, confrontando com o lote nº 02
 14,00 m aos fundos, confrontando com o Loteamento Jardim S. Vicente

Lote nº 04 - área: 253,00 m²

6,00 m de frente para a Rua São Manoel ; segue à direita mais 14,13 m em curva até a Rua Itaporanga ; continua por esta rua mais 9,00 m ; deflete à direita seguindo 15,00 m confrontando com o Loteamento Jardim São Vicente ; deflete à direita seguindo 18,00 m confrontando com o lote nº 03 até atingir a Rua São Manoel.

QUADRA M - consta de 03 lotes

Lote nº 01 - área: 307,00 m²

9,00 m de frente para a Rua São Manoel ; segue à esquerda mais 14,13 m em curva até a Rua Itaporanga ; continua por esta rua mais 9,00 m ; deflete à esquerda seguindo 18,00 m confrontando com o Loteamento Jardim São Vicente ; deflete à esquerda seguindo 18,00 m confrontando com o lote nº 02 até atingir a Rua São Manoel.

Lote nº 02 - área: 288,00 m²

16,00 m de frente, para a Rua São Manoel
 18,00 m à direita, confrontando com o lote nº 03
 18,00 m à esquerda, confrontando com o lote nº 01
 16,00 m aos fundos, confrontando com o Loteamento Jardim S. Vicente

Lote nº 03 - área: 307,00 m²

9,00 m de frente para a Rua São Manoel ; segue à direita mais 14,13m em curva até a Rua Sorocaba ; continua por esta rua mais 9,00 m ; de flete à direita seguindo 18,00 m confrontando com o Loteamento Jardim São Vicente ; deflete à edireita seguindo 18,00 m confrontando com o lote nº 02 até atingir a Rua São Manoel.

QUADRA N - consta de 14 lotes

Lote nº 01 - área: 250,00 m²

12,50 m de frente, para a Rua Timburi
20,00 m à direita, confrontando com o Sistema de Lazer
20,00 m à esquerda, confrontando com o lote nº 02
12,50 m aos fundos, confrontando com o Sistema de Lazer

Lote nº 02 - área: 250,00 m²

12,50 m de frente, para a Rua Timburi
20,00 m à direita, confrontando com o lote nº 01
20,00 m à esquerda, confrontando com o lote nº 03
12,50 m aos fundos, confrontando com o Sistema de Lazer

Lote nº 03 - área: 250,00 m²

12,50 m de frente, para a Rua Timburi
20,00 m à direita, confrontando com o lote nº 02
20,00 m à esquerda, confrontando com o lote nº 04
12,50 m aos fundos, confrontando com o Sistema de lazer

Lote nº 04 - área: 250,00 m²

12,50 m de frente, para a Rua Timburi
20,00 m à direita, confrontando com o lote nº 03
20,00 m à esquerda, confrontando com o lote nº 05
12,50 m aos fundos, confrontando com o Sistema de Lazer

Lote nº 05 - área: 250,00 m²

12,50 m de frente, para a Rua Timburi
20,00 m à direita, confrontando com o lote nº 04
20,00 m à esquerda, confrontando com o lote nº 06
12,50 m aos fundos, confrontando com o Sistema de Lazer

Lote nº 06 - área: 250,00 m²

12,50 m de frente, para a Rua Timburi
 20,00 m à direita, confrontando com o lote nº 05
 20,00 m à esquerda, confrontando com o lote nº 07
 12,50 m aos fundos, confrontando com o Sistema de Lazer

Lote nº 07 - área: 305,00 m²

12,50 m de frente, para a Rua Timburi
 20,00 m à direita, confrontando com o lote nº 06
 20,50 m à esquerda, confrontando com os lotes nºs 08 e 09
 21,20 m aos fundos, confrontando com o Sistema de Lazer

Lote nº 08 - área: 263,00 m²

12,00 m de frente para a Rua Timburi ; segue à esquerda mais 16,31 m em curva até a Rua São Manoel ; continua por esta mais 2,00 m ; deflete à esquerda seguindo 20,00 m confrontando com o lote nº 09 ; deflete à esquerda seguindo 15,50 m confrontando com o lote nº 07 até atingir a Rua Timburi.

Lote nº 09 - área: 250,00 m²

12,50 m de frente, para a Rua São Manoel
 20,00 m à direita, confrontando com o lote nº 08
 20,00 m à esquerda, confrontando com o lote nº 10
 12,50 m aos fundos, confrontando com o lote nº 07 e o Sistema de Lazer

Lote nº 10 - área: 250,00 m²

12,50 m de frente, para a Rua São Manoel
 20,00 m à direita, confrontando com o lote nº 09
 20,00 m à esquerda, confrontando com o lote nº 11
 12,50 m aos fundos, confrontando com o Sistema de Lazer

Lote nº 11 - área: 250,00 m²

12,50 m de frente, para a Rua São Manoel
 20,00 m à direita, confrontando com o lote nº 10
 20,00 m à esquerda, confrontando com o lote nº 12
 12,50 m aos fundos, confrontando com o Sistema de Lazer

Lote nº 12 - área: 250,00 m²

12,50 m de frente, para a Rua São Manoel
 20,00 m à direita, confrontando com o lote nº 11
 20,00 m à esquerda, confrontando com o lote nº 13
 12,50 m aos fundos, confrontando com o Sistema de Lazer

fls. 26

Lote nº 13 - área: 250,00 m2

12,50 m de frente, para a Rua São Manoel
20,00 m à direita, confrontando com o lote nº 12
20,00 m à esquerda, confrontando com o lote nº 14
12,50 m aos fundos, confrontando com o Sistema de Lazer

Lote nº 14 - área: 250,00 m2

12,50 m de frente, para a Rua São Manoel
20,00 m à direita, confrontando com o lote nº 13
20,00 m à esquerda, confrontando com o Sistema de Lazer
12,50 m aos fundos, confrontando com o Sistema de Lazer

PREFEITURA MUNICIPAL DE TAQUARITUBA


QUADRA	Nº LOTES	ÁREA M2
A	19	10.362,10
B	13	3.309,00
C	12	3.194,00
D	12	3.066,00
E	15	3.935,50
F	04	1.010,00
G	04	1.010,00
H	18	4.560,00
I	11	2.946,00
J	07	1.775,00
K	20	5.142,00
L	04	1.010,00
M	03	902,00
N	14	3.568,00
TOTAL GERAL	14	45.789,60

SISTEMA DE LAZER	7.660,00 m2	10,55%
LOTES	45.789,60 m2	63,07%
RUAS	19.150,40 m2	26,38%
<hr/>		
ÁREA TOTAL LOTEADA	72.600,00 m2	100,00%


Taquarituba, 03 de novembro de 1982.


Luiz Ferreira Netto

Luiz Ferreira Netto
PREFEITO MUNICIPAL


NEY FERNANDO PECCHIO
ENGENHEIRO CIVIL
CREA Nº 75.422/D

APROVADO
EM 14/11/82


DR. JOÃO CARLOS BORTOTTI
ENGENHEIRO CIVIL
CREA Nº 1.352/D

