



PREFEITURA DO MUNICÍPIO DE TAQUARITUBA

DECRETO N.º 207, DE 10 DE OUTUBRO DE 2014.

Declara área de expansão do Distrito Industrial e dá outras providências.

O PREFEITO MUNICIPAL DE TAQUARITUBA, Estado de São Paulo, usando das atribuições que a Lei confere,

DECRETA:

Artigo 1.º Fica declarada expansão do Distrito Industrial de Taquarituba a área correspondente aos seguintes lotes:

1. Lote 2 com área de 3.997,50 m² e matrícula n.º 11.824 localizado na Rua Arlindo Gomes no Bairro Santa Virginia nesta cidade;
2. Lote 3 com área de 3.293,91 m² e matrícula n.º 11.825 localizado na Rua Acácio Gomes no Bairro Santa Virginia nesta cidade;
3. Lote 4 com área de 1.000,54 m² e matrícula n.º 11.826 localizado na Rua Acácio Gomes no Bairro Santa Virginia nesta cidade;
4. Lote 5 com área de 997,86 m² e matrícula n.º 11.827 localizado na Rua Acácio Gomes no Bairro Santa Virginia nesta cidade;
5. Lote 6 com área de 1.000,68 m² e matrícula n.º 11.828 localizado na Rua Acácio Gomes no Bairro Santa Virginia nesta cidade;
6. Lote 7 com área de 1.000,00 m² e matrícula n.º 11.829 localizado na Rua Acácio Gomes no Bairro Santa Virginia nesta cidade;

Artigo 2.º Este Decreto entra em vigor na data de sua publicação.

P.M. de Taquarituba, 10 de outubro de 2014.

MIDERSON ZANELLO MILLÉO
Prefeito Municipal

Registrado e Publicado na Secretaria da P.M., data supra.


L. Moraes
LUCÉLIA APARECIDA VIEIRA DE MORAES
Secretária



Avenida Coronel João Quintino, n.º 716 - Tel./Fax: (014) 3762-9666 - Cep 18740-000 - Taquarituba
CNPJ 46.634.218/0001-07 Site Internet - <http://www.taquarituba.sp.gov.br> E-Mail taquarituba@taquarituba.sp.gov.br - ex.postal 63

Afixado no mural do Paço Municipal Taquarituba SP 10/10/14 Publicado no Jornal: Popular nº 953 de 11/10/14

SERVICO DE REGISTRO DE IMOVEIS
 Rua Marechal Deodoro da Fonseca, 380 - Fone/Fax: (14) 3762-1662 - CEP: 18.740-000
 Taquarituba - SP



MATRÍCULA
 11.824

FICHA
 001

Ricardo Campos Bueno
 Oficial

Daniela Bergamo Tonon
 Preposta Substituta

UMA GLEBA DE TERRAS, situada no perímetro urbano desta cidade e Comarca de Taquarituba-SP, desmembrada de área maior, designada Lote 02, com a área superficial de 3.997,50m², com as seguintes medidas e confrontações: "A poligonal tem início no marco 30, de coordenadas UTM-SAD69, E=679.931,74m N= 7.395.376,38m; deste segue pela Rua Arlindo Gomes com os seguintes azimutes e distâncias: azimute de 84°15'55". e percorre 14,00 m até o vértice 31; deste segue confrontando com terrenos do Loteamento Jardim Santa Virginia com os seguintes azimutes e distâncias: azimute de 84°15'55" e percorre 20,03 m até o vértice 31A; deste segue confrontando com o Lote 03 com os seguintes azimutes e distâncias: azimute de 174°15'55" e percorre 31,41 m até o vértice 45; deste segue confrontando com o Lote 01 com os seguintes azimutes e distâncias: azimute de 243°42'10" e percorre 51,72 m até o vértice 44; deste segue confrontando com o Lote 01 com os seguintes azimutes e distâncias: azimute de 215°17'35" e percorre 17,26 m até o vértice 43; deste segue confrontando com o Lote 01 com os seguintes azimutes e distâncias: azimute de 272°44'23" e percorre 9,49 m até o vértice 42; deste segue confrontando com o Lote 01 com os seguintes azimutes e distâncias: azimute de 322°47'04" e percorre 10,78 m até o vértice 41; deste segue confrontando com o Lote 01 com os seguintes azimutes e distâncias: azimute de 334°04'57" e percorre 55,82 m até o vértice 28A; deste segue confrontando com terreno de Antonio Carlos Gomes e José Osório Gomes com os seguintes azimutes e distâncias: azimute de 85°08'32" e percorre 25,11 m até o vértice 29; deste segue confrontando com terrenos do Loteamento Jardim Santa Virginia com os seguintes azimutes e distâncias: azimute de 84°15'55" e percorre 34,89 m até o vértice 30; onde demos início à esta descrição totalizando uma área de 3.997,50 m²".

CADASTRO: 820102.
INSCRIÇÃO MUNICIPAL: 082.0001.0002.
PROPRIETÁRIOS: PREFEITURA MUNICIPAL DE TAQUARITUBA, entidade pública com sede na Rua São Benedito, n.366, inscrita no CNPJ/MF sob n.46.634.218/0001-17.
REGISTRO ANTERIOR: Matrícula 10.222 aberta em 22/07/2009 desta Serventia Imobiliária.
 Taquarituba, 29/09/2014. O Oficial (Ricardo Campos Bueno).

CERTIDÃO	CUSTAS
CERTIFICO E DOU FÉ, que a presente cópia, composta de 1, pág., foi extralda nos termos do art. 19, § 1º da Lei Federal nº 6.015/73, da matrícula 11824, sobre a qual não há qualquer alienação ou ônus reais além do que nela contém até a data de 29/09/2014.	Emolumentos 24,04 TOTAL 24,04
PRAZO DE VALIDADE	Isenção (Lei 11.331/02, art. 8º "caput") União, Estados, DF, Municípios e respectivas autarquias.
Para fins do disposto no inciso IV do art. 1º do Dec. Federal nº 93.240/86, e letra "d" do item 12 do Cap. XIV do Provimento CGJ 58/89, a presente certidão é VALIDA POR 30 DIAS, a contar da data de sua emissão.	Conferência feita por: Aline Martins Meneghel ESCRIVENTE
Taquarituba, 29 de setembro de 2014	



OFICIAL DE REGISTRO DE IMÓVEIS, TÍTULOS E DOCUMENTOS E CIVIL DE PESSOA JURÍDICA

COMARCA DE TAQUARITUBA - ESTADO DE SÃO PAULO

NÚMERO 2 - REGISTRO GERAL

SERVIÇO DE REGISTRO DE IMÓVEIS

Rua Marechal Deodoro da Fonseca, 380 - Fone/Fax: (14) 3762-1662 - CEP 18740-000

OFICIAL

COMARCA DE TAQUARITUBA
Estado de São Paulo

MATRÍCULA

11.825

FICHA

001

Ricardo Campos Bueno
Oficial

Daniela Bergama Tonon
Preposta Substituta


UMA GLEBA DE TERRAS, situada no perímetro urbano desta cidade e Comarca de Taquarituba-SP, desmembrada de área maior, designada **Lote 03**, com a área superficial de **3.293,91m²**, com as seguintes medidas e confrontações: "A poligonal tem início no marco 32, de coordenadas UTM-SAD69, E=680.089,67m N= 7.395.392,22m; deste segue pela Rua Acácio Gomes com os seguintes azimutes e distâncias: azimute de 164°54'37" e percorre 25,34 m até o vértice 32A; deste segue confrontando com o Lote 04 com os seguintes azimutes e distâncias: azimute de 264°15'55" e percorre 25,36 m até o vértice 47; deste segue confrontando com o Lote 01 com os seguintes azimutes e distâncias: azimute de 264°15'55" e percorre 62,43 m até o vértice 46; deste segue confrontando com o Lote 01 com os seguintes azimutes e distâncias: azimute de 255°20'18" e percorre 41,29 m até o vértice 45; deste segue confrontando com o Lote 02 com os seguintes azimutes e distâncias: azimute de 354°15'55" e percorre 31,41 m até o vértice 31A; deste segue confrontando com terrenos do Loteamento Jardim Santa Virgínia com os seguintes azimutes e distâncias: azimute de 84°15'55" e percorre 124,47 m até o vértice 32; onde demos início à esta descrição totalizando uma área de 3.293,91 m²"

CADASTRO: 820103

INSCRIÇÃO MUNICIPAL: 082.0001.0003

PROPRIETÁRIOS: PREFEITURA MUNICIPAL DE TAQUARITUBA, entidade pública com sede na Rua São Benedito, n. 366, inscrita no CNPJ/MF sob n. 46.634.218/0001-17.

REGISTRO ANTERIOR: Matrícula 10/222 aberta em 22/07/2009 desta Serventia Imobiliária. Taquarituba, 29/09/2014. O Oficial (Ricardo Campos Bueno)

CERTIDÃO	CUSTAS
CERTIFICO E DOU FÉ, que a presente cópia, composta de 1, pág., foi extraída nos termos do art. 19, § 1º da Lei Federal nº 6.015/73, da matrícula 11825 , sobre a qual não há qualquer alienação ou ônus reais além do que nela contém até a data de 29/09/2014 .	Emolumentos 24,04 TOTAL 24,04 Isenção (Lei 11.331/02, art. 8º "caput") União, Estados, DF, Municípios e respectivas autarquias.
PRAZO DE VALIDADE	Conferência feita por:
Para fins do disposto no inciso IV do art. 1º do Dec. Federal nº 93.240/86, e letra "d" do item 12 do Cap. XIV do Provimento CGJ 58/89, a presente certidão é VALIDA POR 30 DIAS, a contar da data de sua emissão.	 Aline Martins Meneghel ESCREVENTE
Taquarituba, 29 de setembro de 2014	





MATRÍCULA
11.826

FICHA
001

Ricardo Campos Bueno
Oficial

Daniela Bergamo Tonon
Preposta Substituta

UMA GLEBA DE TERRAS, situada no perímetro urbano desta cidade e Comarca de Taquarituba-SP, desmembrada de área maior, designada **Lote 04**, com a área superficial de **1.000,54m²**, com as seguintes medidas e confrontações: "A poligonal tem início no marco 32A, de coordenadas UTM-SAD69, E=680.096,28m N= 7.395.367,69m; deste segue pela Rua Acácio Gomes com os seguintes azimutes e distâncias: azimute de 165°02'53" e percorre 40,00 m até o vértice 33A, passando pelo 33; deste segue confrontando com o Lote 05 com os seguintes azimutes e distâncias: azimute de 264°15'55" e percorre 25,36 m até o vértice 48; deste segue confrontando com o Lote 01 com os seguintes azimutes e distâncias: azimute de 344°59'59" e percorre 40,01 m até o vértice 47; deste segue confrontando com o Lote 03 com os seguintes azimutes e distâncias: azimute de 84°24'24" e percorre 25,36 m até o vértice 32A; onde demos início à esta descrição totalizando uma área de 1.000,54 m²".

CADASTRO: 820104

INSCRIÇÃO MUNICIPAL: 082.0001.0004

PROPRIETÁRIOS: PREFEITURA MUNICIPAL DE TAQUARITUBA, entidade pública com sede na Rua São Benedito, n.366, inscrita no CNPJ/MF sob n.46.634.218/0001-17.

REGISTRO ANTERIOR: Matrícula 10.222 aberta em 22/07/2009 desta Serventia Imobiliária. Taquarituba, 29/09/2014. O Oficial (Ricardo Campos Bueno).

CERTIDÃO	CUSTAS
CERTIFICO E DOU FÉ, que a presente cópia, composta de 1, pág., foi extraída nos termos do art. 19, § 1º da Lei Federal nº 6.015/73, da matrícula 11826, sobre a qual não há qualquer alienação ou ônus reais além do que nela contém até a data de 29/09/2014.	Emolumentos 24,04 TOTAL 24,04 Isenção (Lei 11.331/02, art. 8º "caput") União, Estados, DF, Municípios e respectivas autarquias.
PRAZO DE VALIDADE	Conferência feita por:
Para fins do disposto no inciso IV do art. 1º do Dec. Federal nº 93.240/86, e letra "d" do item 12 do Cap. XIV do Provimento CGJ 58/89, a presente certidão é VALIDA POR 30 DIAS, a contar da data de sua emissão.	 Aline Martins Meneghel ESCRIVENTE
Taquarituba, 29 de setembro de 2014	





OFICIAL DE REGISTRO DE IMÓVEIS, TÍTULOS E DOCUMENTOS E CIVIL DE PESSOA JURÍDICA

COMARCA DE TAQUARITUBA - ESTADO DE SÃO PAULO

OFÍCIO NÚMERO 2 - REGISTRO GERAL

SERVÍCIO DE REGISTRO DE IMÓVEIS

Rua Marechal Deodoro da Fonseca, 380 - Fone/Fax: (14) 3762-1662 - CEP: 18.748-000
Oficial: Ricardo Campos Bueno
Taquarituba - SP



MATRÍCULA
11.827

FICHA
001

Ricardo Campos Bueno
Oficial

Daniela Bergamo Tonon
Preposta Substituta

UMA GLEBA DE TERRAS, situada no perímetro urbano desta cidade e Comarca de Taquarituba-SP/ desmembrada de área maior, designada **Lote 05**, com a área superficial de **997,86m²**, com as seguintes medidas e confrontações: "A poligonal tem início no marco 33A, de coordenadas UTM-SAD69, E=680.106,59m N= 7.395.329,04m; deste segue pela Rua Acácio Gomes com os seguintes azimutes e distâncias: azimute de 165°15'01" e percorre 40,00 m até o vértice 34A, passando pelo 34; deste segue confrontando com o Lote 06 com os seguintes azimutes e distâncias: azimute de 264°15'55" e percorre 25,23 m até o vértice 49; deste segue confrontando com o Lote 01 com os seguintes azimutes e distâncias: azimute de 345°08'06" e percorre 40,00 m até o vértice 48; deste segue confrontando com o Lote 04 com os seguintes azimutes e distâncias: azimute de 84°24'24" e percorre 25,32 m até o vértice 33A; onde demos início à esta descrição totalizando uma área de 997,86 m²".

CADASTRO: 820105
INSCRIÇÃO MUNICIPAL: 082.0001.0005
PROPRIETÁRIOS: PREFEITURA MUNICIPAL DE TAQUARITUBA, entidade pública com sede na Rua São Benedito, n.366, inscrita no CNPJ/ME sob n.46.634.218/0001-17.
REGISTRO ANTERIOR: Matrícula 10.222 aberta em 22/07/2009 desta Serventia Imobiliária.
Taquarituba, 29/09/2014. O Oficial (Ricardo Campos Bueno).

CERTIDÃO	CUSTAS
CERTIFICO E DOU FÉ, que a presente cópia, composta de 1, pág., foi extraída nos termos do art. 19, § 1º da Lei Federal nº 6.015/73, da matrícula 11827, sobre a qual não há qualquer alienação ou ônus reais além do que nela contém até a data de 29/09/2014.	Emolumentos 24,04 TOTAL 24,04 Isenção (Lei 11.331/02, art. 8º "caput") União, Estados, DF, Municípios e respectivas autarquias.
PRAZO DE VALIDADE	Conferência feita por:
Para fins do disposto no inciso IV do art. 1º do Dec. Federal nº 93.240/86, e letra "d" do item 12 do Cap. XIV do Provimento CGJ 58/89, a presente certidão é VALIDA POR 30 DIAS, a contar da data de sua emissão.	 Aline Martins Meneghel ESCREVENTE
Taquarituba, 29 de setembro de 2014	



Oficial de Registro de Imóveis e Anexos
Comarca de Taquarituba - SP
12011-3 - AA
011598
12011-3-010001-012000-0714



OFICIAL DE REGISTRO DE IMÓVEIS, TÍTULOS E DOCUMENTOS E CIVIL DE PESSOA JURÍDICA

COMARCA DE TAQUARITUBA - ESTADO DE SÃO PAULO
PRO NÚMERO 2 - REGISTRO GERAL

SERVIÇO DE REGISTRO DE IMÓVEIS
Ricardo Campos Bueno
Rua Marechal Deodoro da Fonseca, 380 - Fone/Fax: (14) 3762-1662 -
OFICIAL



MATRÍCULA
11.828

FICHA
001

Ricardo Campos Bueno
Oficial

Daniela Bergamini Tonon
Preposta Substituta

UMA GLEBA DE TERRAS, situada no perímetro urbano desta cidade e Comarca de Taquarituba-SP, desmembrada de área maior, designada **Lote 06**, com a área superficial de **1.000,68m²**, com as seguintes medidas e confrontações: "A poligonal tem início no marco 34A, de coordenadas UTM-SAD69, E=680.116,76m N= 7.395.290,38m; deste segue pela Rua Acácio Gomes com os seguintes azimutes e distâncias: azimute de 165°24'51" e percorre 27,43 m até o vértice 35; deste segue ainda pela Rua Acácio Gomes com os seguintes azimutes e distâncias: azimute de 170°35'08" e percorre 11,81 m até o vértice 35B; deste segue confrontando com o Lote 07 com os seguintes azimutes e distâncias: azimute de 260°35'08" e percorre 25,00 m até o vértice 51; deste segue confrontando com o Lote 01 com os seguintes azimutes e distâncias: azimute de 350°35'08" e percorre 10,69 m até o vértice 50; deste segue confrontando com o Lote 01 com os seguintes azimutes e distâncias: azimute de 345°33'21" e percorre 30,19 m até o vértice 49; deste segue confrontando com o Lote 05 com os seguintes azimutes e distâncias: azimute de 84°24'26" e percorre 25,23 m até o vértice 34A; onde demos início à esta descrição totalizando uma área de 1.000,68 m²"

CADASTRO: 820106

INSCRIÇÃO MUNICIPAL: 082.0001.0006

PROPRIETÁRIOS: PREFEITURA MUNICIPAL DE TAQUARITUBA, entidade pública com sede na Rua São Benedito, n.366, inscrita no CNPJ/ME sob n.46.632.218/0001-17.

REGISTRO ANTERIOR: Matrícula 10.222 aberta em 22/07/2009 desta Serventia Imobiliária. Taquarituba, 29/09/2014. O Oficial (Ricardo Campos Bueno).

CERTIDÃO	CUSTAS
CERTIFICO E DOU FÉ, que a presente cópia, composta de 1, pág., foi extraída nos termos do art. 19, § 1º da Lei Federal nº 6.015/73, da matrícula 11828 , sobre a qual não há qualquer alienação ou ônus reais além do que nela contém até a data de 29/09/2014 .	Emolumentos 24,04 TOTAL 24,04 Isenção (Lei 11.331/02, art. 8º "caput") União, Estados, DF, Municípios e respectivas autarquias.
PRAZO DE VALIDADE	Conferência feita por:
Para fins do disposto no inciso IV do art. 1º do Dec. Federal nº 93.240/86, e letra "d" do item 12 do Cap. XIV do Provimento CGJ 58/89, a presente certidão é VALIDA POR 30 DIAS, a contar da data de sua emissão.	 Aline Martins Menghele ESCREVENTE
Taquarituba, 29 de setembro de 2014	



Oficial de Registro de Imóveis e Anexos
Comarca de Taquarituba - SP
12011-3-AA
011599
12011-3-010001-012000-0714



OFICIAL DE REGISTRO DE IMÓVEIS, TÍTULOS E DOCUMENTOS E CIVIL DE PESSOA JURÍDICA
COMARCA DE TAQUARITUBA - ESTADO DE SÃO PAULO

LIVRO NÚMERO 2 - REGISTRO GERAL

SERVIÇO DE REGISTRO DE IMÓVEIS

MATRÍCULA
11.829

FICHA
001

Ricardo Campos Bueno
Rua Marechal Deodoro da Fonseca, 380 - Fone/Fax: (14) 3762-1662 - CEP 18740-000
COMARCA DE TAQUARITUBA
Estado de São Paulo

Ricardo Campos Bueno
Oficial

Daniela Bergamino Tonon
Preposta Substituta



UMA GLEBA DE TERRAS, situada no perímetro urbano desta cidade e Comarca de Taquarituba-SP, desmembrada de área maior, designada **Lote 07**, com a área superficial de **1.000,00m²**, com as seguintes medidas e confrontações: "A poligonal tem início no marco 35B, de coordenadas UTM-SAD69, E=680.125,60m N= 7.395.252,23m; deste segue pela Rua Acácio Gomes com os seguintes azimutes e distâncias: azimute de 170°35'41" e percorre 40,00 m até o vértice 35A; deste segue confrontando com o Lote 01 com os seguintes azimutes e distâncias: azimute de 260°35'08" e percorre 25,00 m até o vértice 52; deste segue confrontando com o Lote 01 com os seguintes azimutes e distâncias: azimute de 350°35'08" e percorre 40,00 m até o vértice 51; deste segue confrontando com o Lote 05 com os seguintes azimutes e distâncias: azimute de 80°35'08" e percorre 25,00 m até o vértice 35B; onde demos início à esta descrição totalizando uma área de 1.000,00 m²."

CADASTRO: 820107.

INSCRIÇÃO MUNICIPAL: 082.0001-0007.

PROPRIETÁRIOS: PREFEITURA MUNICIPAL DE TAQUARITUBA, entidade pública com sede na Rua São Benedito, n.366, inscrita no CNPJ/MF sob n.46.634.218/0001-17.

REGISTRO ANTERIOR: Matrícula 10.222 aberta em 22/07/2009 desta Serventia Imobiliária. Taquarituba, 29/09/2014. O Oficial (Ricardo Campos Bueno).

CERTIDÃO	CUSTAS
CERTIFICO E DOU FÉ, que a presente cópia, composta de 1, pág., foi extraída nos termos do art. 19, § 1º da Lei Federal nº 6.015/73, da matrícula 11829, sobre a qual não há qualquer alienação ou ônus reais além do que nela contém até a data de 29/09/2014.	Emolumentos 24,04 TOTAL 24,04 Isenção (Lei 11.331/02, art. 8º "caput") União, Estados, DF, Municípios e respectivas autarquias.
PRAZO DE VALIDADE	Conferência feita por:
Para fins do disposto no inciso IV do art. 1º do Dec. Federal nº 93.240/86, e letra "d" do item 12 do Cap. XIV do Provimento CGJ 58/89, a presente certidão é VALIDA POR 30 DIAS, a contar da data de sua emissão.	 Aline Martins Meneghel ESCREVENTE
Taquarituba, 29 de setembro de 2014	



Oficial de Registro de Imóveis e Anexos
12011-3-4A
111600
12011-3-010001-012000-0714

Antonio Carlos Gomes
RG: 0.535.964-SSP/SP
CPF: 890.878.008-20

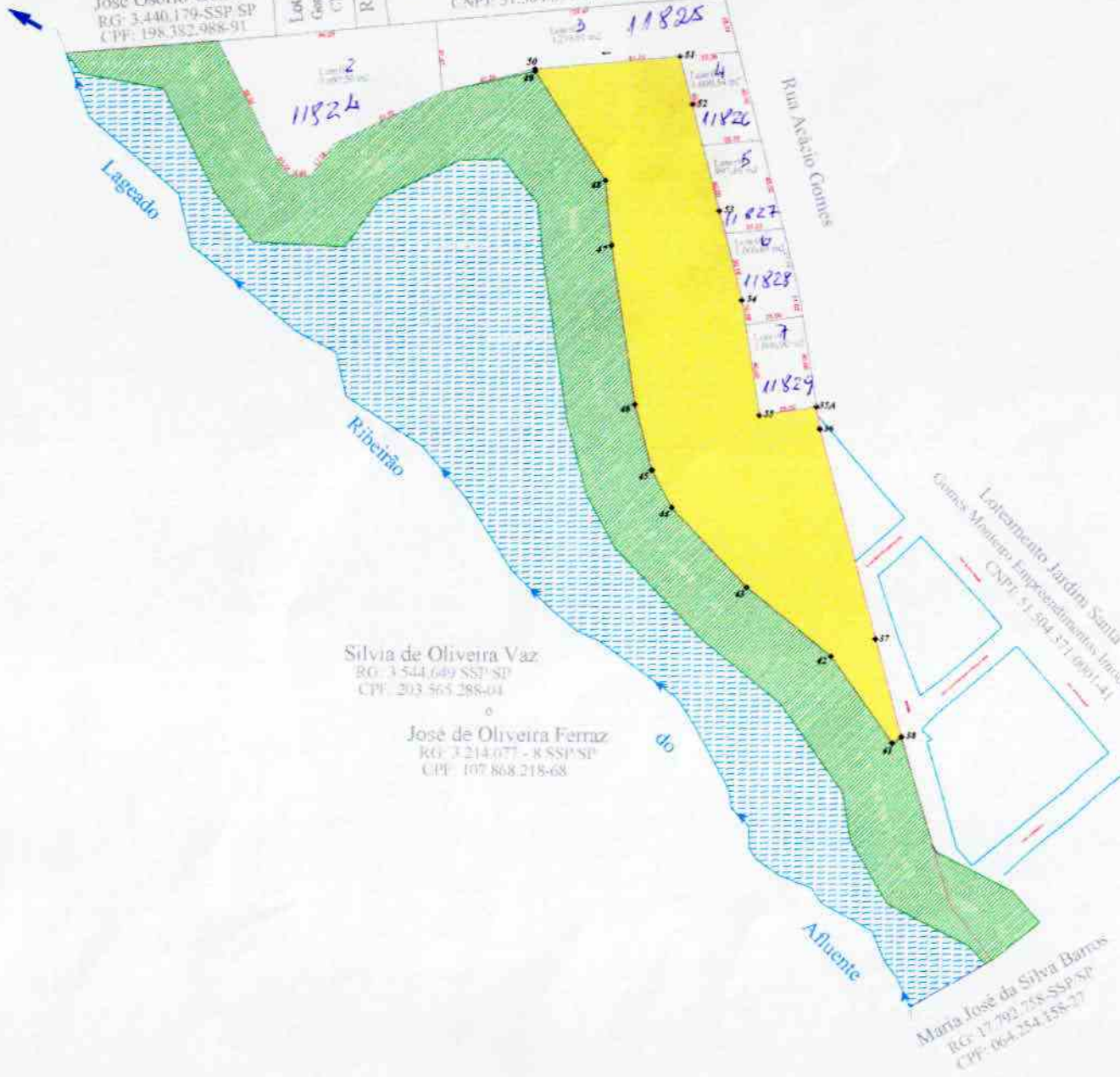
José Osório Gomes
RG: 3.440.179-SSP/SP
CPF: 198.382.988-91

Loteamento Jardim Santa Virginia
Gomes Monteiro Empr. Imobiliarios Ltda.
CNPJ: 51.504.371/0001-41

Loteamento Jardim Santa Virginia
Gomes Monteiro Empr. Imobiliarios Ltda.
CNPJ: 51.504.371/0001-41

Rua Arindo Gomes

Rua Arindo Gomes



Silvia de Oliveira Vaz
RG: 3.544.649-SSP/SP
CPF: 203.565.288-04

José de Oliveira Ferraz
RG: 3.214.077-8-SSP/SP
CPF: 107.868.218-68

Maria José da Silva Barros
RG: 17.792.758-SSP/SP
CPF: 064.254.158-27

Loteamento Jardim Santa Virginia
Gomes Monteiro Empreendimentos Imobiliarios Ltda.
CNPJ: 51.504.371/0001-41