



PREFEITURA DO MUNICÍPIO DE TAQUARITUBA

8 p. 14
5
2

LEI Nº 1.333/2002,
DE 14 DE MAIO DE 2.002.

"QUE AUTORIZA A DOAÇÃO DE PARCELAS DE IMÓVEL QUE ESPECIFICA E DÁ OUTRAS PROVIDÊNCIAS".

O PREFEITO MUNICIPAL DE TAQUARITUBA, Estado de São Paulo, no uso de suas atribuições legais, FAZ SABER que a Câmara Municipal aprovou e ele sanciona e promulga a seguinte Lei

ARTIGO 1º- Fica o Poder Executivo Municipal local, autorizado a doar parcelas de gleba de terra de propriedade da municipalidade, localizada no Sítio Santo Antonio, a saber:

§ 1º : Doar à COREATA a seguinte gleba:

GLEBA 01 – 24.200,00 m²

Vértice	Para	Rumo	Distância	Confrontante
O=PP	1	80°11'39"NO	12.38	Continuação da Av. Dorival Dognani
1	2	71°40'20"NO	11.72	Continuação da Av. Dorival Dognani
2	3	62°41'10"NO	12.65	Continuação da Av. Dorival Dognani
3	4	49°52'57"NO	107.02	Continuação da Av. Dorival Dognani
4	4 A	48°55'03"NO	137.88	Continuação da Av. Dorival Dognani
4 A	16B	41°04'03"SO	100.00	Gleba 2
16B	17	48°55'03"SE	209.42	Waldemar Sai
17	O=PP	71°54'59"NE	134.83	Rua José Souto Ferreira

§ 2º : Doar à Nishida Engenharia Ltda a seguinte gleba:

GLEBA 02 – 7.000,00 m²

Vértice	Para	Rumo	Distância	Confrontante
4 A	5	48°55'03"NO	26.01	Continuação da Av. Dorival Dognani
5	5 A	49°12'51"NO	44.04	Continuação da Av. Dorival Dognani
5 A	16 A	41°04'03"SO	99.77	Gleba 3
16 A	16 B	48°55'03"SE	70.05	Waldemar Sia
16 B	4 A	41° 04'03"NE	100.00	Gleba 1

§ 3º : Doar à Empresa BRASTEC Industria e Comércio Ltda. a seguinte

Gleba:

GLEBA 03 – 5.000,00 m²

Vértice	Para	Rumo	Distância	Confrontante
5 A	6	49°12'51"NO	39.14	Continuação da Av. Dorival Dognani
6	6 A	58°42'10"NO	11.31	Continuação da Av. Dorival Dognani
6 A	16C	41°04'03"SO	97.65	Gleba 03 A
16C	16 A	48°55'03"SE	50.28	Waldemar Sia
16 A	5 A	41°04'03"NE	99.77	Gleba 02

Afixado no mural do Raço Municipal
Taquarituba SP 14/05/02

Publicado no Jornal: Taquary News
nº _____ de 16/05/02 a
24/05/02.



Rua São Benedito, 366 – Tel./Fax: (014) 762-1666 Ramal 325
Cep 18740-000 – Taquarituba – SP – CNPJ 46.634.218/0001-07
E-Mail pmtaquarituba@taquarinet.com.br

João S. da Silva



PREFEITURA DO MUNICÍPIO DE TAQUARITUBA

ARTIGO 2º Os croquis e memoriais descritivos anexos, ficam fazendo parte integrante da presente Lei.

ARTIGO 3º Fica reservada, para a abertura da avenida, uma faixa de 4,00m, em toda a extensão dos terrenos, margeando a Avenida Dorival Dognani;

ARTIGO 4º - Ficam as empresas beneficiadas obrigadas a iniciarem as obras a que se destinam, dentro do prazo de 06 (seis) meses e a concluí-las no prazo de 02 (dois) anos a partir da data de doação.

§ 1º - Se as obras não forem iniciadas e nem concluídas no prazo estipulado, as glebas serão devolvidas à municipalidade com as benfeitorias nelas constantes, sem que o Poder Público tenha que reembolsar as beneficiárias seja qual modo for.

§ 2º- Efetivada a doação, as beneficiárias apresentarão, no prazo de até 150 (cento e cinquenta) dias os projetos técnicos das obras.

ARTIGO 5º - As despesas decorrentes da presente Lei correrão por conta de dotações do orçamento vigente, suplementadas se necessário.

ARTIGO 6º - Esta Lei entrará em vigor na data de sua publicação, revogadas as disposições em contrário, em especial a Lei nº 1.325/2.002.

P.M. Taquarituba, 14 de Maio de 2.002.

DR. MIDERSON ZANELLO MILLÉO
Prefeito Municipal

Registrada e publicada na Secretaria da P.M., data supra.

CREUSA TERESINHA DO AMARAL
Secretaria



Rua São Benedito, 366 - Tel./Fax: (014) 762-1666 Ramal 325
Cep 18740-000 - Taquarituba - SP - CNPJ 46.634.218/0001-07
E-Mail pmtaquarituba@taquarinet.com.br

Memorial Descritivo

Proprietário: **Prefeitura do Município de Taquarituba**
Imóvel: **Gleba 01**

Situação:

Distrito: Industrial
Município: Taquarituba
Comarca: Taquarituba
Estado: SP

Área: **24.200,00** m.2
1,00 Alqueire Paulista
2,42 Hectares


Acesso:

Pela Avenida Dorival Dognani

Confrontações

A poligonal tem início no marco 0=PP, situado na linha seca que faz divisa com terrenos de Continuação da Avenida Dorival Dognani, segue com o rumo de $80^{\circ}11'39''\text{NO}$ e percorre 12.38 m por linha seca que faz divisa com terrenos de Continuação da Avenida Dorival Dognani, até o marco 1, segue com o rumo de $71^{\circ}40'20''\text{NO}$ e percorre 11.72 m por linha seca que faz divisa com terrenos de Continuação da Avenida Dorival Dognani, até o marco 2, segue com o rumo de $62^{\circ}41'10''\text{NO}$ e percorre 12.65 m por linha seca que faz divisa com terrenos de Continuação da Avenida Dorival Dognani, até o marco 3, segue com o rumo de $49^{\circ}52'57''\text{NO}$ e percorre 107.02 m por linha seca que faz divisa com terrenos de Continuação da Avenida Dorival Dognani, até o marco 4, segue com o rumo de $48^{\circ}55'03''\text{NO}$ e percorre 137.88 m por linha seca que faz divisa com terrenos de Continuação da Avenida Dorival Dognani, até o marco 4A, segue com o rumo de $41^{\circ}04'03''\text{SO}$ e percorre 100.00 m por linha seca que faz divisa com terrenos de Gleba 02, até o marco 16B, segue com o rumo de $48^{\circ}55'03''\text{SE}$ e percorre 209.42 m por linha seca que faz divisa com terrenos de Waldemar Sia, até o marco 17, segue com o rumo de $71^{\circ}54'59''\text{NE}$ e percorre 134.83 m por linha seca que faz divisa com terrenos da Rua José Souto Ferreira, onde teve início esta descrição.

Taquarituba, 04 de Abril de 2002


João Carlos Bortotti
Engenheiro Civil
CREA N° 0600949829

Memorial Descritivo

Proprietário: Prefeitura do Município de Taquarituba
Imóvel: Gleba 02

Situação:

Distrito: Industrial
Município: Taquarituba
Comarca: Taquarituba
Estado: SP

Área: 7.000,00 m.2
0,2892 Alqueire Paulista
0,7000 Hectares


Acesso:

Pela avenida Dorival Dognani

Confrontações

A poligonal tem início no marco 4A, situado na linha seca que faz divisa com terrenos de Continuação da Avenida Dorival Dognani, segue com o rumo de 48°55'03"NO e percorre 26.01 m por linha seca que faz divisa com terrenos de Avenida Dorival Dognani, até o marco 5, segue com o rumo de 49°12'51"NO e percorre 44.04 m por linha seca que faz divisa com terrenos de Continuação da Avenida Dorival Dognani, até o marco 5A, segue com o rumo de 41°04'03"SO e percorre 99.77 m por linha seca que faz divisa com terrenos de Gleba 03, até o marco 16A, segue com o rumo de 48°55'03"SE e percorre 70.05 m por linha seca que faz divisa com terrenos de Waldemar Sia, até o marco 16B, segue com o rumo de 41°04'03"NE e percorre 100.00 m por linha seca que faz divisa com terrenos de Gleba 01, até o marco 4A, onde teve início esta descrição.

Taquarituba, 04 de Abril de 2002


João Carlos Bortotti
Engenheiro Civil
CREA N° 0600949829

Memorial Descritivo

Proprietário: **Prefeitura do Município de Taquarituba**
Imóvel: **Gleba 03**

Situação:

Distrito: Industrial
Município: Taquarituba
Comarca: Taquarituba
Estado: SP

Área: **5.000,00** m.2
0,2066 Alqueire Paulista
0,50 Hectares


Acesso:

Pela Avenida Dorival Dognani

Confrontações

A poligonal tem início no marco 5A, situado na linha seca que faz divisa com terrenos de Continuação da Avenida Dorival Dognani, segue com o rumo de $49^{\circ}12'51''\text{NO}$ e percorre 39,14 m por linha seca que faz divisa com terrenos de Continuação da Avenida Dorival Dognani, até o marco 6, segue com o rumo de $58^{\circ}42'10''\text{NO}$ e percorre 11,31 m por linha seca que faz divisa com terrenos de Continuação da Avenida Dorival Dognani, até o marco 6A, segue com o rumo de $41^{\circ}04'03''\text{SO}$ e percorre 97,65 m por linha seca que faz divisa com terrenos de Gleba 03A até o marco 16C, segue com o rumo de $48^{\circ}55'03''\text{SE}$ e percorre 50,28 m por linha seca que faz divisa com terrenos de Waldemar Sia, até o marco 16A, segue com o rumo de $41^{\circ}04'03''\text{NE}$ e percorre 99,77 m por linha seca que faz divisa com terrenos de Gleba 02, até o marco 5A, onde teve início esta descrição.

Taquarituba, 02 de Maio de 2002


João Carlos Bortotti
Engenheiro Civil
CREA N° 0600949829

revisado

Memorial Descritivo

Proprietário: **Prefeitura do Município de Taquarituba**
Imóvel: **Gleba 02**

Situação:

Distrito: Industrial
Município: Taquarituba
Comarca: Taquarituba
Estado: SP

Área: **7.000,00** m.2
0,2892 Alqueire Paulista
0,7000 Hectares

Acesso:

Pela avenida Dorival Dognani

Confrontações

A poligonal tem início no marco 4A, situado na linha seca que faz divisa com terrenos de Continuação da Avenida Dorival Dognani, segue com o rumo de $48^{\circ}55'03''\text{NO}$ e percorre 26.01 m por linha seca que faz divisa com terrenos de Avenida Dorival Dognani, até o marco 5, segue com o rumo de $49^{\circ}12'51''\text{NO}$ e percorre 44.04 m por linha seca que faz divisa com terrenos de Continuação da Avenida Dorival Dognani, até o marco 5A, segue com o rumo de $41^{\circ}04'03''\text{SO}$ e percorre 99.77 m por linha seca que faz divisa com terrenos de Gleba 03, até o marco 16A, segue com o rumo de $48^{\circ}55'03''\text{SE}$ e percorre 70.05 m por linha seca que faz divisa com terrenos de Waldemar Sia, até o marco 16B, segue com o rumo de $41^{\circ}04'03''\text{NE}$ e percorre 100.00 m por linha seca que faz divisa com terrenos de Gleba 01, até o marco 4A, onde teve início esta descrição.




Taquarituba, 04 de Abril de 2002




João Carlos Bortotti
Engenheiro Civil
CREA N° 0600949829

DIVISÃO DA ÁREA INDUSTRIAL II

Bairros
←

	GLEBA 01 - 24.200,00 m ²
	GLEBA 02 - 7.000,00 m ²
	GLEBA 03 - 24.777,00 m ²

Taquarituba
→



TÍTULO:

Levantamento Planimétrico

FOLHA:

Única

Assunto:

DIVISÃO

LOCAL:

Sítio Santo Antonio
Bairro do Lajeado - Taquarituba - SP

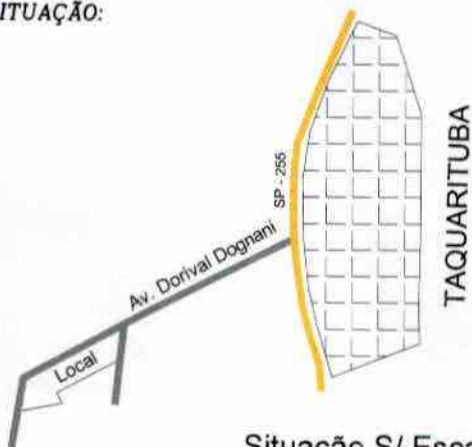
PROPRIETÁRIO:

Prefeitura do Município de Taquarituba

ESCALA:

1 : 2.000

SITUAÇÃO:




DR. Miderson Zanella Milleo
Prefeito

RESP. TÉCNICO:



JOÃO CARLOS BORTOTTI
Engenheiro Civil
CREA: 0600949829

ÁREA:

2,3131 Alqueires Paulistas

5,5977 Hectares

Execução:



(14) 3762 - 1999

TÍTULO:

Levantamento Planimétrico

FOLHA:

Única

Assunto:

DESAPROPRIAÇÃO

LOCAL:

Sítio Santo Antonio

Bairro do Lajeado - Taquarituba - SP

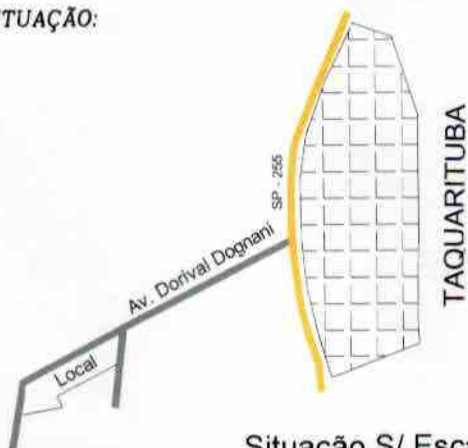
PROPRIETÁRIO:

Consta pertencer a Waldemar Sia

ESCALA:

1 : 2.000

SITUAÇÃO:



Situação S/ Escala

DR. Miderson Zanello Milleo
Prefeito

RESP. TÉCNICO:


JOÃO CARLOS BORTOTTI
Engenheiro Civil
CREA: 0600949829

ÁREA:

2,3131 Alqueires Paulistas

5,5977 Hectares

Execução:



(14) 3762 - 1999