



## PREFEITURA DO MUNICÍPIO DE TAQUARITUBA

**DECRETO N.º 20, DE 06 DE FEVEREIRO DE 2015.**

*Denomina ruas no município e dá outras providências.*

O PREFEITO MUNICIPAL DE TAQUARITUBA, Estado de São Paulo, usando das atribuições que a Lei confere,

**DECRETA:**

**Artigo 1.º** Ficam denominadas ruas Projetadas de 01 a 08 no Bairro do Barreiro, conforme croqui anexo.

**Artigo 2.º** Este Decreto entra em vigor na data de sua publicação.

P.M. de Taquarituba, 06 de fevereiro de 2015.

**MIDERSON ZANELLO MILLÊO**  
*Prefeito Municipal*

*Registrado e Publicado na Secretaria da P.M., data supra.*


*LUCÉLIA APARECIDA VIEIRA DE MORAES*  
*Secretária*



Avenida Coronel João Quintino, n.º 716 - Tel/Fax: (014) 3762-9666 - Cep 18740-000 - Taquarituba  
CNPJ 46.634.218/0001-07 Site Internet - <http://www.taquarituba.sp.gov.br> E-Mail [taquarituba@taquarituba.sp.gov.br](mailto:taquarituba@taquarituba.sp.gov.br) - cx-postal 33

Publicado no Jornal: *Popular*  
nº *979* de *07/02/15*

Afixado no mural do Paço Municipal  
Taquarituba SP *06/02/15*



Bairro Baianos

RUA PROJETADA 05


Q-02

Lote 06

Lote 05

RUA PROJETADA 04

PRAÇA MUNICIPAL



RUA PROJETADA 06

Q-04

Lote 01

Tejupá e B° Taquaras

RUA PROJETADA 08

Q-03

Lote 02

Lote 03

RUA PROJETADA 07

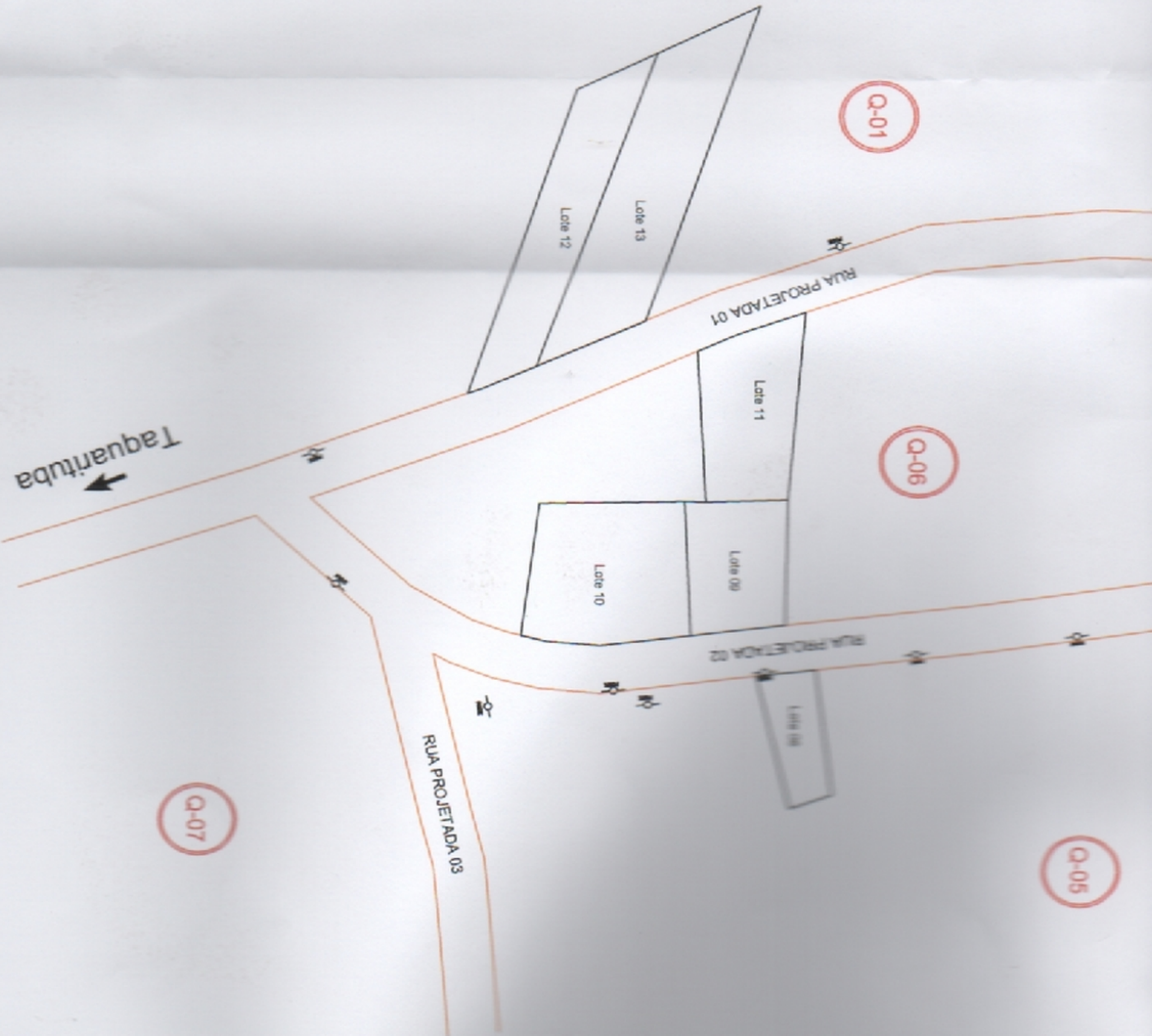
Lote 07

B° Ribeirão

Lote 04

Q-05

Quadro de Coordenadas		
Lotes	E (X)	N (Y)
Lote 01 - Q04	674.768,44	7.405.280,49
Lote 02 - Q04	674.789,30	7.405.280,51
Lote 03 - Q04	674.825,33	7.405.280,54
Lote 04 - Q03	674.862,37	7.405.305,00
Lote 05 - Q02	674.732,44	7.405.343,83
Lote 06 - Q02	674.725,04	7.405.325,38
Lote 07 - Q05	674.820,61	7.405.236,48
Lote 08 - Q05	674.793,95	7.405.113,93
Lote 09 - Q06	674.781,21	7.405.107,85
Lote 10 - Q06	674.763,78	7.405.089,39
Lote 11 - Q06	674.725,15	7.405.090,05
Lote 12 - Q01	674.736,12	7.405.043,47
Lote 13 - Q01	674.723,85	7.405.070,69



<b>CURVAS DE NIVEL</b> 100 105 	<b>VÉRTECES DESEMBOLADOS</b> ▲ 1a. ORDEM △ 2a. ORDEM △ 3a. ORDEM	<b>ESTRADA DE FERRO</b> 	<b>CERCA/ALAMBADO</b> 
<b>ÁRVORE COCOTIEIRO</b> <b>ÁRVORE FOLIADA</b> 	<b>ESCADA</b> 	<b>TELEFONE/CORREIO</b> ○ TELEFONE □ CORREIO	<b>OUVA</b> 
<b>EM TOPOGRÁFICO</b> ● 8 mm V.E. ○ 12 mm V.E. ○ 20 mm V.E.	<b>PEDRA/ROCHA</b> 	<b>CERCA MISTA</b> 	<b>ALAGADO COM VEGETAÇÃO-MEIO</b> 
<b>ESTRADA PAVIMENTADA</b> 	<b>VÉRTECES TOPOGRÁFICOS</b> ▲ 800.00	<b>CRIO</b> 	<b>CERCA DE MADEIRA OU TAPUME</b> 
<b>RU/REBENCO</b> <b>CÓRREGO/VALETE</b> 	<b>BICA DE LIXO</b> <b>E DE LIXO</b> 	<b>ESTAÇÃO DE LEVANTAMENTO</b> P/ALIC. DE MADEIRA P/ALIC. DE FERRO MC = MARCO DE CONCRETO	<b>OUVA REBOLADA</b> 
<b>PONTO COTADO</b> 10 12 15	<b>MATO/CULTURA</b> M/C	<b>ALAMBADO DE MADEIRA</b> 	<b>LADDA/REPRESA</b> 
<b>CANAL</b> 	<b>EM DIFERENÇA</b> ■ 1a. ORDEM □ 2a. ORDEM □ 3a. ORDEM	<b>ALINHAMENTO INDEFINIDO</b> 	<b>CERCA VIVA</b> 
<b>ALAGADO</b> 	<b>POÇO DE VISITA</b> ● (NÃO IDENTIFICADO) ○ (IDENTIFICADO) ○ (ÁREA PLUVIAL) ○ (CULTELA) ○ (ELETRODUTO)	<b>ELEVANTES DE DRENAGEM</b> ○ VERTICE DE DRENAGEM	<b>TUBO</b> Ø 0,30 m ENTRADA SAÍDA
<b>MURO</b> 	<b>CANALETAS</b> CAN - 0,30 m	<b>CONSTRUÇÃO DE MADEIRA</b> <b>LAJE</b> 	<b>POSTE</b> <b>LUMINÁRIA</b> ○ POSTE ○ LUMINÁRIA
<b>CONTRALAVANHA</b> 	<b>CABA DE INSPEÇÃO</b> ■ CT (TELEFONE) ■ CE (ELETRICIDADE) □ CE (NÃO IDENTIFICADA)	<b>TALUDE</b> 	<b>HIDRANTE/REGISTRO</b> ● HD (HIDRANTE) ● RS (REGISTRO D'ÁGUA)
<b>PLACAS DE SINALIZAÇÃO</b> ● PL (PLACA) ● SM (SINALIZADOR)	<b>MURO DE ARRIMO (BASE)</b>  <b>(TOPO)</b> 	<b>PONTO DE SONDAGEM</b> <b>OU</b> <b>PONTO DE COTA</b> ○	<b>PONTE</b> 

# PLANTA PLANIMÉTRICA

Folha:  
Única

Propriedade: Bairro Barreiro  
 Proprietário(s): Prefeitura Municipal de Taquarituba  
 Assunto: Levantamento Topográfico Planimétrico para Localização de Lotes  
 Município(s): Taquarituba Estado UF: São Paulo  
 Cartório: Taquarituba  
 Mat. / Transc.: -----  
 Data: 20/04/2014 Escala: 1:750

Quadro de Áreas e Perímetros:  
 Matrícula Área (m²) Perímetro (m)

Quadro de Assinaturas