



PREFEITURA
DO MUNICÍPIO DE
TAQUARITUBA



DECRETO Nº 131/90.
DE 07 DE JUNHO DE 1.990.

"QUE DECLARA DE UTILIDADE PÚBLICA PARA FINS DE DESA
PROPRIAÇÃO A ÁREA URBANA".

O PREFEITO DO MUNICÍPIO DE TAQUARITUBA, Estado de
São Paulo, usando de suas atribuições legais,

DECRETA

ARTIGO 1º- Fica declarada de utilidade pública, para
fins de desapropriação, a área urbana com 1.210,69 M2, que consta
pertencer a Campos Pavimentação e Obras Ltda., com frente para a
Rua Tônico Ferraz, com as seguintes delimitações:

"Faz frente para a Rua Tônico Ferraz medindo 40,60M;
deflete à direita seguindo 24,76 M confrontando com Carlos Tadeu
Manoel; deflete à direita seguindo 49,60 M confrontando com Euri
des Gomes até o alinhamento da Rua Luiz Camargo; deflete à direi
ta seguindo 15,76 M através dessa mesma rua; continua por esta
mesma rua seguindo 14,13 M em curva até atingir a Rua Tônico Fer
raz fechando o perímetro".

ARTIGO 2º- O "croquis" e o memorial descritivo da
área passam a fazer parte do presente Decreto.

ARTIGO 3º- O imóvel desapropriado destina-se a cons
trução e implantação de logradouros públicos, além de próprios pú
blicos.

ARTIGO 4º- A desapropriação em apreço é considerada
de urgência podendo processar-se amigável ou judicialmente.

ARTIGO 5º- O presente Decreto entrará em vigor a
partir de sua publicação, revogadas as disposições em contrário.

P.M. de Taquarituba, 07 de junho de 1.990.


LOURENÇO CUSTÓDIO
Prefeito Municipal

Registrado e publicado na Secretaria da P.M., data supra.

GREUSA TERESINHA DO AMARAL
Secretária

Atixado no mural do Paço Municipal
Taquarituba SP 07/06/90


Transcrito no Livro *Dec. 05*
Fls. nº 13

Publicado no Jornal: *Su doeste*
nº _____ de *09/06/90*

*no processo 1.144
da 1ª câmara*



PREFEITURA
DO MUNICÍPIO DE
TAQUARITUBA

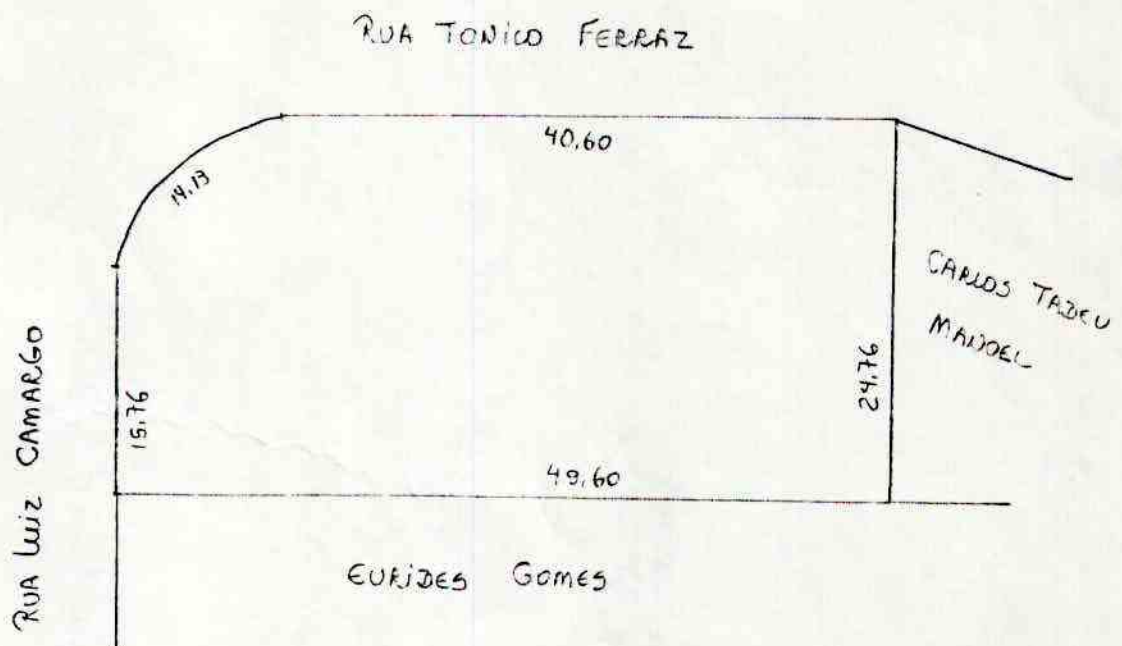


MAPA DE UMA ÁREA DE TERRAS URBANA

LOCAL: Rua Tonico Ferraz esquina com a Rua Luiz Camargo
lotes nºs 01 a 04 da quadra F - Loteamento Dona Carmélia
setores 33-06-01, 33-06-02, 33-06-03 e 33-06-04
Taquarituba -sp-


PROPRIETÁRIO: Campos Pavimentação e Obras Ltda.

ÁREA TOTAL: 1.210,69 m²



ESC. 1:500

-engº Daniel Pereira dos Santos-
Crea 71.339/D



MEMORIAL DESCRITIVO

DE UMA ÁREA DE TERRAS URBANA

SITUADA À RUA TONICO FERRAZ ESQUINA COM A RUA LUIZ CAMARGO

lotes nºs 01 a 04 da quadra F - Loteamento Dona Carmélia
setores 33-06-01, 33-06-02, 33-06-03 e 33-06-04

Taquaritiba -sp-

PROPRIETÁRIO: CAMPOS PAVIMENTAÇÃO E OBRAS LTDA.

ÁREA TOTAL: 1.210,69 m²

O referido terreno apresenta as seguintes medidas e confrontação:

"Faz frente para a Rua Tonico Ferraz medindo -
40,60 m ; deflete à direita seguindo 24,76 m confrontando com Carlos
Tadeu Manoel ; deflete à direita seguindo 49,60 m confrontando com -
Eurides Gomes até o alinhamento da Rua Luiz Camargo ; deflete à di-
reita seguindo 15,76 m através dessa mesma rua ; continua por esta -
mesma rua seguindo 14,13 m em curva até atingir a Rua Tonico Ferraz
fechando o perímetro."

Taquaritiba, 07 de junho de 1990.

- Eng^o Daniel Pereira dos Santos -
Crea 71.339/D