



Prefeitura Municipal de Taquarituba

ESTADO DE SÃO PAULO

DECRETO Nº 450/88.
DE 27 DE SETEMBRO DE 1.988.

"QUE DECLARA DE UTILIDADE PÚBLICA A ÁREA QUE DESCREVE".

O PREFEITO MUNICIPAL DE TAQUARITUBA, Estado de São Paulo, usando de suas atribuições legais,

DECRETA

ARTIGO 1º- Fica declarada de utilidade pública para fins de desapropriação amigável ou judicial, a área de terreno, localizada no perímetro urbano, sem benfeitorias, que mede 217.400 m², que consta pertencer a FAUSTO DOS SANTOS RODRIGUES.


ARTIGO 2º- O terreno acima referido encontra-se localizado no Bairro Lageado, sendo ele cortado pela estrada que liga Taquarituba ao "Bairro dos Leites", formada por duas áreas constantes de duas escrituras públicas, medindo 48.400 m² e 169.000 m² respectivamente, que totalizam 217.400 m².

§ UNICO- O croqui anexo fica fazendo parte do presente Decreto, bem como o memorial descritivo.

ARTIGO 3º- A área a ser desapropriada se destina a implantação de Conjunto Habitacional e construção de prédios públicos.

ARTIGO 4º- Este Decreto entrará em vigor na data de sua publicação, revogadas as disposições em contrário.

P.M. de Taquarituba, 27 de Setembro de 1.988.


DR. ARNON FIRMO DE MELO
Prefeito Municipal

Registrado e publicado na Secretaria da P.M., data supra.


CREUSA TERESINHA DO AMARAL
Secretária

MEMORIAL DESCRITIVO

De duas glebas de terreno urbano;

Sit. no Bairro do Lageado, perímetro urbano de Taquarituba - SP.

Prop. Sr. Fausto dos Santos Rodrigues, Herdeiro de Manuel Rodrigues.


Áreas :- Gleba 1 -- 4,84 Ha -- 2,00 alq.

Gleba 2 -- 16,90 Ha -- 6,98 alq.

Total ----- 21,74 Ha -- 8,98 alq.

Descrição :- Gleba 1 - Localizada na margem esquerda da estrada que liga a cidade de Taquarituba ao Bairro dos Leites tem os seguintes confrontantes: Silvio Vaz e Outros, Associação Atlética Taquariense e Benedito Cláudio, totalizando uma área de 4,84 Ha ou 2,00 alq. ou 48.400 m².

Gleba 2 - Localizada na margem direita da estrada que liga a cidade de Taquarituba ao Bairro dos Leites e tem / os seguintes confrontantes : Herdeiros de Eugenio Gabriel, Edmundo Mendes e Francisco José de Almeida, totalizando uma área de 6,98 alq. ou 16,90 Ha. ou 169.000 m².



JOÃO CARLOS BERTOTTI
ENGENHEIRO CIVIL
CREA Nº 94.002/D

— CROQUI DE DUAS GLEBAS DE TERRENO URBANO

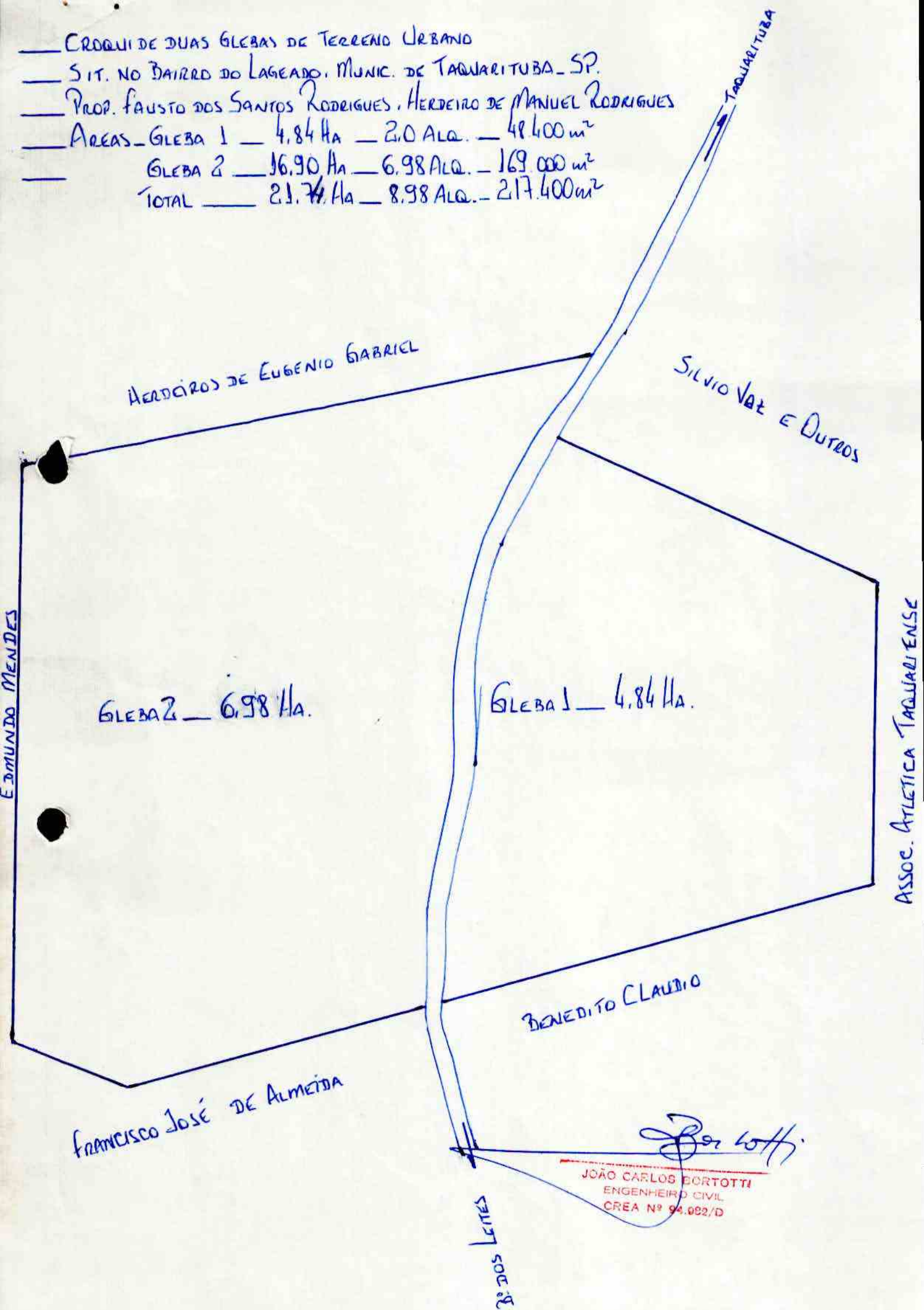
— SIT. NO BAIRRO DO LAGEADO, MUNIC. DE TAQUARITUBA - SP.

— PROP. FAUSTO DOS SANTOS RODRIGUES, HERDEIRO DE MANUEL RODRIGUES

— ÁREAS - GLEBA 1 - 4,84 Ha - 2,0 ALQ. - 48.400 m²

— GLEBA 2 - 16,90 Ha - 6,98 ALQ. - 169.000 m²

— TOTAL - 21,74 Ha - 8,98 ALQ. - 217.400 m²



HERDEIROS DE EUGENIO GABRIEL

SILVIO VAZ E OUTROS

GLEBA 2 - 6,98 Ha.

GLEBA 1 - 4,84 Ha.

BENEDITO CLAUDIO

FRANCISCO JOSÉ DE ALMEIDA

B. DOS LEITES

Bortotti

JOÃO CARLOS BORTOTTI
ENGENHEIRO CIVIL
CREA Nº 94.082/D

ASSOC. ATLETICA TAQUARITUBENSE