



Prefeitura do Município de Taquarituba

DECRETO Nº 062/97.
DE 16 DE JUNHO DE 1.997.

“QUE DISPÕE SOBRE ALTERAÇÃO DO DECRETO MUNICIPAL Nº 117/94 DE 01 DE NOVEMBRO DE 1.994”.

DR. MIDERSON ZANELLO MILLÉO, Prefeito do Município de Taquarituba, Estado de São Paulo, no uso de suas atribuições legais, na forma das disposições contidas no Decreto-Lei 3.365 de 21 de Junho de 1.941,

DECRETA

ARTIGO 1º- Fica excluído do Decreto Municipal Nº 117/94, a seguinte gleba :

“um terreno urbano (a ser transferido para a Prefeitura Municipal de Taquarituba) situado à Rua Manoel Aleixo de Campos Taquarituba -SP.

Proprietário: José Miranda dos Santos;

área a ser transferida: 874,34 M2;

origem: matrícula N. 7592 do CRI local.

O referido terreno apresenta as seguintes medidas e confrontações:

38,55 M de frente, para a Rua Manoel Aleixo de Campos, 24,23 M à direita, confrontando com terreno remanescente de propriedade de José Miranda dos Santos. 22,20 M à esquerda, confrontando com a Indústria e Comércio São Pedro Ltda - INCOSPEL, 36,78 M aos fundos, confrontando com sucessores de Eugênio Gabriel”.

PARÁGRAFO ÚNICO- O croqui e memorial descritivo, ficam fazendo parte integrante do presente Decreto.

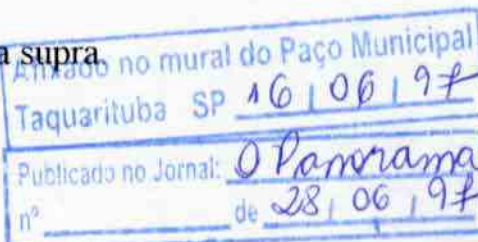
ARTIGO 2º- Este Decreto entrará em vigor na data de sua publicação, revogadas as disposições em contrário.

P.M. de Taquarituba, 16 de junho de 1.997.

DR. MIDERSON ZANELLO MILLÉO
Prefeito Municipal

Registrado e publicado na Secretaria da P.M., data supra

CREUSA TERESINHA DO AMARAL
Secretária



1º Visto desta Secretária em 16/06/97

Ney Fernando Pécchio
eng. civil
crea 0600754223

MEMORIAL DESCRITIVO

de um terreno urbano (a ser transferido para a Pref. Mun. de Taquarituba)
situado à Rua Manoel Aleixo de Campos
Taquarituba -sp-
proprietário: José Miranda dos Santos
área a ser transferida: 874,34 m²
origem: matrícula n. 7592 do CRI local

O referido terreno apresenta as seguintes medidas e confrontações:

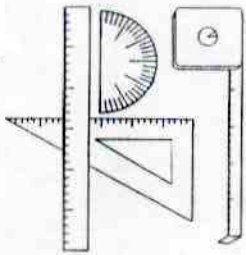
38,55 m de frente, para a Rua Manoel Aleixo de Campos
24,23 m à direita, confrontando com terreno remanescente de propriedade de José
Miranda dos Santos.
22,20 m à esquerda, confrontando com a Indústria e Comércio São Pedro Ltda. -
INCOSPEL-
36,78 m aos fundos, confrontando com sucessores de Eugênio Gabriel

Taquarituba, 15 de maio de 1.997.


-eng. Ney Fernando Pécchio-
crea 0600754223

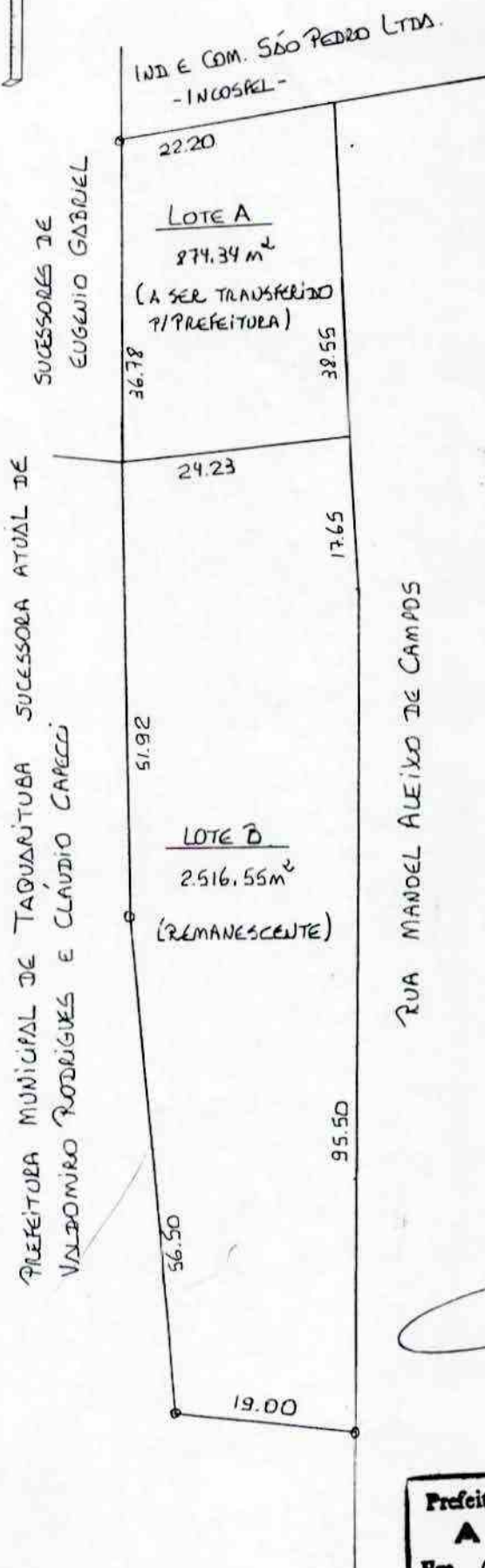
Prefeitura Munc. de Taquarituba
APROVADO
Em 05 / 6 / 97
Processo 082 / 97

Armando Camilo Martins
ENG. CIVIL - CREA 173 800



Ney Fernando Pécchio

Engenheiro Civil
CREA Nº 75.422/D



DESMEMBRAMENTO DE UM TERRENO

SITUADO À RUA MANOEL ALEIXO DE
CAMPOS
TAQUARITUBA - SP -

PROPRIETÁRIO: JOSÉ MIRANDA DOS
SANTOS

ÁREA TOTAL: 3.390,89 m²

MATRICULA Nº 7592 DO CRI LOCAL

ESCALA 1:750

MAIO/97

- ENG.º NEY FERNANDO PÉCCHIO -
CREA 0600754223

Prefeitura Munt. de Taquarituba
APROVADO
Em 05/16/97
Processo 082/197.

Armando Camillo Martins
ENG.º CIVIL - CREA 173909/D

Cartório de Registro de Imóveis

Rua Mal. Deodoro da Fonseca, 380
Tel. (0147) 621662 e 621488
CEP 18.740



Estado de São Paulo

COMARCA DE TAQUARITUBA
LIVRO N.º 2, REGISTRO GERAL

Bel. Antonio de Oliveira

Bel. Claudio Bonafina

OFICIAL SUBSTITUTO

TAQUARITUBA - SP

FICHA N.º 001

MATRICULA Nº 7.592

IMÓVEL

UM LOTE de terreno urbano, denominado Gleba D, situado nesta cidade e comarca de Taquarituba, com a área superficial de tres mil, trezentos e noventa metros e oitenta e nove centímetros quadrados (3.390,89 m²), fazendo frente para a rua Manoel Aleixo de Campos, medindo cinquenta e seis metros e vinte centímetros (56,20 m); deflete levemente à direita seguindo mais noventa e cinco metros e cinquenta centímetros (95,50 m), ainda através dessa mesma rua; deflete à direita seguindo dezenove (19) metros, confrontando com Valdomiro Rodrigues e Cláudio Capecci; deflete à direita seguindo cinquenta e seis metros e cinquenta centímetros (56,50 m) ainda com a mesma confrontação; deflete levemente à direita seguindo mais oitenta e oito metros e setenta centímetros (88,70 m) confrontando com Valdomiro Rodrigues e Cláudio Capecci e com sucessores de Eugenio Gabriel; deflete à direita seguindo vinte e dois metros e vinte centímetros (22,20 m), confrontando com Industria e Comercio São Pedro Ltda-Incospel, até atingir o alinhamento da rua Manoel Aleixo de Campos, fechando o perimetro.

PROPRIETÁRIOS

JOSE MIRANDA DOS SANTOS, RG. 17.534.639-SSP-SP e CIC. 165.396.568/15, lavrador e sua mulher - LAZARA RAMOS DOS SANTOS, RG. 20.424.107-SSP-SP. e CIC+ 100.955.918/42, do lar, brasileiros, casados no regime da comunhão universal de bens antes da vigência da Lei 6.515/77, residentes e domiciliados nesta cidade.

TÍTULO AQUISITIVO

Matricula nº 6.086, e averbação 001-6.086, de 06 de junho de 1.989, deste registro imobiliário.

MATRICULADO EM 10 /FEVEREIRO/1.995.- POR

BEL. JOEL AP. PEREIRA SALES
OFICIAL SUBSTITUTO

Selos devidos, pagos por verba.

SERVIÇO DE REGISTRO DE IMÓVEIS

Taquarituba - Estado de São Paulo
Bel. Ant. de Oliveira - Oficial

CERTIFICO que a presente matrícula, foi por mim extraída do próprio livro, e, em conformidade com a lei, forma de CERTIDÃO. O referido é verdadeiro, dou fé.

Taquarituba, 15 MAI 1997

Bel. Joel Ap. Pereira Sales
OFICIAL SUBSTITUTO

RG. 10.916.649-SSP-SP
CIC026.896.288/05