



Prefeitura do
Município de
TAQUARITUBA



LEI Nº 943/92.
DE 14 DE ABRIL DE 1.992.

"DISPÕE SOBRE DENOMINAÇÃO DE DIVERSAS VIAS PÚBLICAS NO BAIRRO DOS ALEIXOS E DÁ OUTRAS PROVIDÊNCIAS."

O PREFEITO DO MUNICÍPIO DE TAQUARITUBA, Estado de São Paulo, usando de suas atribuições legais, FAZ SABER que a Câmara Municipal aprovou e ele sanciona e promulga a seguinte Lei:

ARTIGO 1º- As diversas vias públicas situadas no Bairro dos Aleixos, nesta cidade, ficam assim denominadas:

RUA ALEIXO RODRIGUES DA SILVA (antiga Rua 8) - via pública que se localiza entre a Rodovia Asfaltada que liga Taquarituba a Fartura ao Ribeirão do Barreiro.

RUA LUIZ BENINI (Antiga Rua 6) - via pública que se localiza entre a propriedade de Itavico Dognani e o Ribeirão do Barreiro.

RUA MARIA MONTAGNER DOGNANI (Antiga Rua 4) - via pública que se localiza entre a Água do Engenho e o Ribeirão do Barreiro.

RUA ANGELO GOBBO (Antiga Rua 2) - via pública que se localiza / entre a Rua Júlio Antonio Dognani e o Ribeirão do Barreiro.

RUA SÃO JOSÉ MARIA TOMASI (Antiga Rua 10) - via pública que se localiza entre a EEPG PROFº JOSÉ APARECIDO CASTELUCCI e a Rua Ernesto Vitório Dognani.

RUA JOSÉ ALEIXO (Antiga Rua 12) - via pública que se localiza / entre a EEPG PROFº JOSÉ APARECIDO CASTELUCCI e a Rua Zelinda Cavini Benini.

RUA PEDRO GABRIEL (Antiga Rua 12) - via que se localiza entre a Rua Zelinda Cavini Benini e a Ponte de Concreto que / liga diversas propriedades rurais.

RUA ERNESTO VITÓRIO DOGNANI (Antiga Rua 7) - via pública que se localiza entre o início da Rua Zelinda Cavini Benini e o Ribeirão do Barreiro.

RUA JÚLIO ANTONIO DOGNANI (Antiga Rua 3) - via pública que se localiza entre a Rua São José Maria Tomasi e a Ponte de Concreto que liga a diversas propriedades rurais.



Prefeitura do
Município de
TAQUARITUBA



-Fls. II-

RUA JOAQUIM RODRIGUES PRIMO (Antiga Rua 1) - via pública que se localiza entre a Rua São José Maria Tomasi e o Lote 13 da Quadra "i".

RUA ZELINDA CAVINI BENINI - via pública que se localiza entre/ o início da Rua Ernesto Vitório Dognani e a Propriedade de João Gobbo.

RUA LUIZ GOBBO (Antiga Rua 5) - via pública que se localiza entre a Rua José Aleixo e a propriedade de João Gobbo.

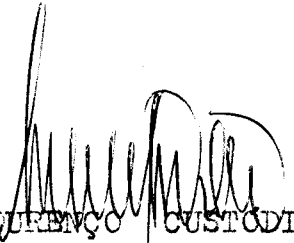
VIELA ANTONIO ALEIXO - via pública que se localiza entre a Rua Ernesto Antonio Dognani e o Lote 01 da Quadra 19.

ARTIGO 2º- O mapa anexo passa a fazer parte integrante da presente Lei.

ARTIGO 3º- As despesas decorrentes com a execução desta Lei, correrão por conta das dotações próprias do Orçamento Municipal,

ARTIGO 4º- Esta Lei entrará em vigor na data de sua publicação, revogadas as disposições em contrário.

P.M. de Taquarituba, 14 de abril de 1.992.


LOURENÇO CUSTÓDIO
Prefeito Municipal

Registrada e Publicada na Secretaria da P.M., data supra.


CREUSA TERESINHA DO AMARAL
Secretaria

Transcrito no Livro his
Fls. nº 164



Câmara Municipal de Taquarituba

Fone: (0147) 62-1179

Rua Mal. Floriano Peixoto, 1487 - Cep 18.740 - Taquarituba - SP

A U T Ó G R A F O Nº 07/92

DE 10 DE ABRIL DE 1992

PROJETO DE LEI Nº 120/92

DE 10 DE MARÇO DE 1992

"DISPÕE SOBRE DENOMINAÇÃO DE DIVERSAS VIAS PÚBLICAS NO BAIRRO DOS ALEIXOS E DÁ OUTRAS PROVIDÊNCIAS"

A MESA DIRETORA DA CÂMARA MUNICIPAL DE TAQUARITUBA, ESTADO DE SÃO PAULO, FAZ SABER QUE A CÂMARA MUNICIPAL APROVOU E ELA, NOS TERMOS DO ARTIGO 54 DA LEI ORGÂNICA DO MUNICÍPIO, ENVIA O SEGUINTE AUTÓGRAFO:-

ARTIGO 1º As diversas vias públicas situadas no Bairro dos Aleixos, nesta cidade, ficam assim denominadas:

RUA ALEIXO RODRIGUES DA SILVA (Antiga Rua 3) - via pública que se localiza entre a Rodovia Asfaltada que liga Taquarituba e Portura ao Ribeirão do Barreiro.

RUA BUIE BENINI (Antiga Rua 6) - via pública que se localiza entre a propriedade de Itavico Dognani e o Ribeirão do Barreiro.

RUA MARIA MONTACHER DOGNANI (Antiga Rua 4) - via pública que se localiza entre a Água do Engenho e o Ribeirão do Barreiro.

RUA ANGELO GOBBO (Antiga Rua 2) - via pública que se localiza entre a Rua Júlio Antonio Dognani e o Ribeirão do Barreiro.

RUA SÃO JOSÉ MARIA TOMASI (Antiga Rua 10) - via pública que se localiza entre a RPPG PROFº JOSÉ APARECIDO CASTELUCCI e a Rua Ernesto Vitorio Dognani.

RUA JOSÉ ALBINO (Antiga Rua 12) - via pública que se localiza entre a RPPG PROFº JOSÉ APARECIDO CASTELUCCI e a Rua Zelinda Cavini Benini.

RUA PEDRO GABRIEL (Antiga Rua 12) - via que se localiza entre a Rua Zelinda Cavini Benini e a Ponte de Concreto que liga diversas propriedades rurais.

RUA ERNESTO VITÓRIO DOGNANI (Antiga Rua 7) - via pública que se localiza entre o início da Rua Zelinda Cavini Benini e o Ribeirão do Barreiro.

Segue Fls. 02.....



Câmara Municipal de Taquarituba

Fone: (0147) 62-1179

Rua Mal. Floriano Peixoto, 1487 - Cep 18.740 - Taquarituba - SP

Fls. 02

RUA JÚLIO ANTONIO DOGHANI (Antiga Rua 3) - via pública que se localiza / entre a Rua São José Maria Tomasi e a Ponte de Concreto que liga a diver_usas propriedades rurais.

RUA JOAQUIM RODRIGUES PRIMO (Antiga Rua 1) - via pública que se localiza entre a Rua São José Maria Tomasi e o Lote 13 da Quadra "i".

RUA ZELINDA CAVINI BENINI - via pública que se localiza entre o início / da Rua Ernesto Vitorio Dognani e a propriedade de João Gobbo.

RUA LUIZ GOBBO (Antiga Rua 5) - via pública que se localiza entre a Rua José Aleixo e a propriedade de João Gobbo.


VIELA ANTONIO ALEIXO - via pública que se localiza entre a Rua Ernesto / Dognani e o Lote 01 da Quadra 19.

ARTIGO 2º- O mapa anexo passa a fazer parte integrante da presente Lei.


ARTIGO 3º- As despesas decorrentes com a execução desta Lei, correrão por conta das dotações próprias do Orçamento Municipal.

ARTIGO 4º- Esta Lei entrará em vigor na data de sua publicação, / revogadas as disposições em contrário.

C.M. de Taquarituba, 10 de Abril de 1.992.


Dirceu Vaz
Presidente da Câmara

Carlos Frº dos Santos
1º Secretário da Mesa


Luciano Lino Filho
2º Secretário da Mesa




PROJETO DE LEI Nº 120/92.
DE 10 DE MARÇO DE 1.992 .

"DISPÕE SOBRE DENOMINAÇÃO DE DIVERSAS VIAS PÚBLICAS NO BAIRRO DOS ALEIXOS E DÁ OUTRAS PROVIDÊNCIAS."

O PREFEITO DO MUNICÍPIO DE TAQUARITUBA, Estado de São Paulo, usando de suas atribuições legais, FAZ SABER que a Câmara Municipal aprovou e ele sanciona e promulga a seguinte Lei:

- ARTIGO 1º- As diversas vias públicas situadas no Bairro dos Aleixos, nesta cidade, ficam assim denominadas:
- RUA ALEIXO RODRIGUES DA SILVA (antiga Rua 8) - via pública que se localiza entre a Rodovia Asfaltada que liga Taquarituba a Fartura ao Ribeirão do Barreiro.
- RUA LUIZ BENINI (antiga Rua 6) - via pública que se localiza entre a propriedade de Itavico Dognani e o Ribeirão do Barreiro.
- RUA MARIA MONTAGNER DOGNANI (antiga Rua 4) - via pública que se localiza entre a Água do Engenho e o Ribeirão do Barreiro.
- RUA ANGELO GOBBO (antiga Rua 2) - via pública que se localiza entre a Rua Júlio Antonio Dognani e o Ribeirão do Barreiro.
- RUA SÃO JOSÉ MARIA TOMASI (antiga Rua 10) - via pública que se localiza entre a EEPG PROFª JOSÉ APARECIDO CASTELUCCI/ e a Rua Ernesto Vitório Dognani.
- RUA JOSÉ ALEIXO (antiga Rua 12) - via pública que se localiza entre a EEPG PROFª JOSÉ APARECIDO CASTELUCCI e a Rua / Zelinda Cavini Benini.
- RUA PEDRO GABRIEL (antiga Rua 12) - via que se localiza entre a Rua Zelinda Cavini Benini e a Ponte de Concreto que liga diversas propriedades rurais.
- RUA ERNESTO VITÓRIO DOGNANI (antiga Rua 7) - via pública que se localiza entre o início da Rua Zelinda Cavini Benini e o Ribeirão do Barreiro.
- RUA JÚLIO ANTONIO DOGNANI (antiga Rua 3) - via pública que se localiza entre a Rua São José Maria Tomasi e a Ponte / de Concreto que liga a diversas propriedades rurais.



Prefeitura do
Município de
TAQUARITUBA



-Fls. II-

RUA JOAQUIM RODRIGUES PRIMO (antiga Rua 1) - via pública que se localiza entre a Rua São José Maria Tomasi e o Lote 13 da Quadra "1".

RUA ZELINDA CAVINI BENINI - via pública que se localiza entre o início da Rua Ernesto Vitório Dognani e a propriedade de de João Gobbo.

RUA LUIZ GOBBO (antiga Rua 5) - via pública que se localiza entre a Rua José Aleixo e a propriedade de João Gobbo.


VIELA ANTONIO ALEIXO - via pública que se localiza entre a Rua Ernesto Antonio Dognani e o Lote 01 da Quadra 19.

ARTIGO 2º- O mapa anexo passa a fazer parte integrante da presente Lei.


ARTIGO 3º- As despesas decorrentes com a execução / desta Lei, correrão por conta das dotações próprias do Orçamento Municipal.

ARTIGO 4º- Esta Lei entrará em vigor na data de sua publicação, revogadas as disposições em contrário.

P.M. de Taquarituba, 10 de março de 1.992.


LOURENÇO CUSTÓDIO
Prefeito Municipal

Recebi em
13/03/92
[Handwritten signature]



J U S T I F I C A T I V A

Senhor Presidente,
Senhores Vereadores:

Com a finalidade precípua de identificar as vias públicas do município, tomamos o direito de indicar a Egrégia Câmara a indicação de nomeação que pretendemos fazer.


Aqui não existe nenhum destaque, a maior ou a menor entre os antigos moradores do município.

Se pretendemos, como dissemos, identificar e individualizar as ruas do município, não é menos verdade que este Projeto de Lei tem como objetivo primordial homenagear os ausentes de nosso município, que vivem na memória de seus parentes e amigos, assim como de conhecidos que sempre lembrarão daqueles que de uma maneira ou de outra trabalharam para engrandecer nosso município.

É bem verdade que não é só o homem público que oferece trabalho para grandiosidade do município porque cada um de nós que realiza uma obra, implanta uma atividade agrícola ou pastoral, que dá força para iniciativa esportiva, religiosa ou comunitária estará fazendo um marco de sua vivência na história de sua comunidade.

O que eles deixaram de marcante nós retribuimos com a fixação de seus nomes nos logradouros públicos.

Esperando poder contar com a aprovação do referido Projeto de Lei, antecipamos nossos agradecimentos.


LOURENÇO CUSTÓDIO
Prefeito Municipal