



Prefeitura do  
Município de  
TAQUARITUBA



LEI Nº 942/92.  
DE 14 DE ABRIL DE 1.992.

"DISPÕE SOBRE DENOMINAÇÃO DE DIVERSAS VIAS PÚBLICAS DO MUNICÍPIO E DÁ OUTRAS PROVIDÊNCIAS."

O PREFEITO DO MUNICÍPIO DE TAQUARITUBA, Estado de São Paulo, usando de suas atribuições legais, FAZ SABER que a Câmara Municipal aprovou e ele sanciona e promulga a seguinte Lei:

ARTIGO 1º- As diversas vias públicas situadas nesta cidade, ficam assim denominadas:-

RUA FRANCISCO GOMES - via pública que se localiza entre a Rua Angatuba e Rua Itapeva.

RUA JOÃO RODRIGUES DE CARVALHO (RUA JOÃO TOMÉ) - via pública que se localiza entre a Rua Francisco Gomes até os Lotes / nºs. 15 e 16 da Quadra 13A.

RUA MADALENA RAMOS DE ALMEIDA (NICA MINEIRA) - via pública que / inicia no prolongamento da Rua Itapeva até a Rua Fartura, ficando a Rua 9B também substituída pela citada / via pública.

RUA EURICO GOMES DE CAMARGO (Antiga Rua 9A) - via pública que se localiza entre a Rua Fartura e a Rua Botucatu.

RUA JOAQUIM PEDROSO - via pública que se localiza entre a Faixa de proteção do Ribeirão do Lageado e a Rua Fartura.

RUA JOANA ROSA CALIXTO DE SOUZA - via pública que se localiza entre a Rua Vidal Gomes e o Lote 23 da Quadra 04 do Loteamento Cidade Jardim.

RUA MANOEL ALHER - via pública que se localiza no Loteamento Cidade Jardim, entre a Rua Vidal Gomes e a Rua Joana Rosa Calixto de Souza.

RUA JOÃO BORTOTTI (JOANIM BORTOTTI) - via pública que se localiza entre a Rua Gabriel dos Santos e a Rua Dr. Ataliba Leonel.

RUA ASCINDINO PEREIRA DOS SANTOS - via pública que se localiza / entre a Rua Capitão José Cesário de Campos até a Ponte do Ribeirão do Lageado.

ARTIGO 2º- Os croquis das diversas vias públicas, passam a fazer parte integrante da presente Lei.



Prefeitura do  
Município de  
TAQUARITUBA




-Fls. II-

ARTIGO 3º- As despesas decorrentes com a execução desta Lei, correrão por conta das dotações próprias do Orçamento Municipal.

ARTIGO 4º- Esta Lei entrará em vigor na data de sua publicação, revogadas as disposições em contrário.

P.M. de Taquarituba, 14 de abril de 1.992.

  
LOURENÇO CUSTÓDIO  
Prefeito Municipal

Registrada e Publicada na Secretaria da P.M., data supra.

  
CREUSA TERESINHA DO AMARAL  
Secretária

Transcrito no Livro *Leis*  
Fls. nº 164



Câmara Municipal de Taquarituba

Fone: (0147) 62-1179

Rua Mal. Floriano Peixoto, 1487 - Cep 18.740 - Taquarituba - SP

A U T Ó G R A F O Nº 06/92

DE 10 DE ABRIL DE 1992

PROJETO DE LEI Nº 119/92

DE 10 DE ABRIL DE 1992

"DISTRIBUIÇÃO SOBRE A DENOMINAÇÃO DE DIVERSAS VIAS PÚBLICAS DO MUNICÍPIO E DAS OUTRAS PROVIDÊNCIAS"

A MESA DIRETORA DA CÂMARA MUNICIPAL DE TAQUARITUBA, ES  
TADO DE SÃO PAULO, FAZ SABER QUE A CÂMARA MUNICIPAL /  
APROVOU A LEI, NOS TERMOS DO ARTIGO 54 DA LEI ORGÂNICA  
DO MUNICÍPIO, ENVIA O SEGUINTE AUTÓGRAFO:-

ARTIGO 1º- As diversas vias públicas situadas nesta Cidade, ficam  
assim denominadas:-

RUA FRANCISCO GOMES - via pública que se localiza entre a Rua Angatuba e  
Rua Itapeva.

RUA JOÃO ROBRIGUES DE CARVALHO (RUA JOÃO TORÓ) - via pública que se loca  
liza entre a Rua Francisco Gomes até os Lotes nºs 15 e 16 da Quadra 13A.

RUA MADALENA RAMOS DE ALMEIDA (NICA MINEIRA) - via pública que inicia no  
prolongamento da Rua Itapeva até a Rua Fartura, ficando a Rua 9B também  
substituída pela citada via pública.

RUA EURICO GOMES DE CAMARGO (Antiga Rua 9A) - via pública que se localiza  
entre a Rua Fartura e a Rua Botucatu.

RUA JOAQUIM PEDROSO - via pública que se localiza entre a Faixa de prote  
ção do Ribeirão do Lageado e a Rua Fartura.

RUA JOANA ROSA CALIXTO DE SOUZA - via pública que se localiza entre a /  
Rua Vidal Gomes e Lote 23 da Quadra 04 do Loteamento Cidade Jardim.

RUA MANOEL ALBER - via pública que se localiza no Loteamento Cidade Jar  
dim, entre a Rua Vidal Gomes e a Rua Joana Rosa Calixto de Souza.

RUA JOÃO BORTOTTI (JOANIM BORTOTTI) - via pública que se localiza entre  
a Rua Gabriel dos Santos e a Rua Dr. Ataliba Leonel.

RUA ASCINDINO FERREIRA DOS SANTOS - via pública que se localiza entre a  
Rua Capitão José Cesário de Campos até a Ponte do Ribeirão do Lageado.

ARTIGO 2º- Os croquis das diversas vias públicas, passam a fazer

Segue Fls. 02.....



Câmara Municipal de Taquarituba

Fone: (0147) 62-1179

Rua Mal. Floriano Peixoto, 1487 - Cep 18.740 - Taquarituba - SP

Fls. 02

parte integrante da presente Lei.

ARTIGO 3º- As despesas decorrentes com a execução desta Lei, correrão por conta das dotações próprias do Orçamento Municipal.

ARTIGO 4º- Esta Lei entrará em vigor na data de sua publicação, / revogadas as disposições em contrário.

C.M. de Taquarituba, 10 de Abril de 1.992.

Dirceu Vaz  
Presidente da Câmara

Carlos Prº dos Santos  
1º Secretário da Mesa

Zuzatto Lino Filho  
2º Secretário da Mesa



Prefeitura do  
Município de  
TAQUARITUBA



PROJETO DE LEI Nº 119/92.  
DE 10 DE MARÇO DE 1.992.

"DISPÕE SOBRE DENOMINAÇÃO DE DIVERSAS VIAS PÚBLICAS DO MUNICÍPIO E DÁ OUTRAS PROVIDÊNCIAS."

O PREFEITO DO MUNICÍPIO DE TAQUARITUBA, Estado de São Paulo, usando de suas atribuições legais, FAZ SABER que a Câmara Municipal aprovou e ele sanciona e promulga a seguinte / Lei:

ARTIGO 1º- As diversas vias públicas situadas nesta cidade, ficam assim denominadas:-

RUA FRANCISCO GOMES - via pública que se localiza entre a Rua Angatuba e Rua Itapeva.

RUA JOÃO RODRIGUES DE CARVALHO - via pública que se localiza entre a Rua Francisco Gomes até os Lotes nºs. 15 e 16 da Quadra 13A.

RUA MADALENA RAMOS DE ALMEIDA (NICA MINEIRA) - via pública que inicia no prolongamento da Rua Itapeva até a Rua Fartura, ficando a Rua 9B também substituída pela citada via pública.

RUA EURICO GOMES DE CAMARGO (antiga Rua 9A) - via pública que se localiza entre a Rua Fartura e a Rua Botucatu.

RUA JOAQUIM PEDROSO - via pública que se localiza entre a Faixa de proteção do Ribeirão do Lageado e a Rua Fartura.


RUA JOANA ROSA CALIXTO DE SOUZA - via pública que se localiza / entre a Rua Vidal Gomes e o Lote 23 da Quadra 04 do Loteamento Cidade Jardim.

RUA MANOEL ALHER - via pública que se localiza no Loteamento Cidade Jardim, entre a Rua Vidal Gomes e a Rua Joana/Rosa Calixto de Souza.

RUA JOÃO BORTOTTI - via pública que se localiza entre a Rua Gabriel dos Santos e a Rua Dr. Ataliba Leonel.

RUA ASCINDINO PEREIRA DOS SANTOS - via pública que se localiza / entre a Rua Cap. José Cezário de Campos até a Ponte do Ribeirão do Lageado.

ARTIGO 2º- Os croquis das diversas vias públicas ,  
passam a fazer parte integrante da presente Lei.



Prefeitura do  
Município de  
TAQUARITUBA




-FLS. II-

ARTIGO 3º- As despesas decorrentes com a execução desta Lei, correrão por conta das dotações próprias do Orçamento Municipal.

ARTIGO 4º- Esta Lei entrará em vigor na data de sua publicação, revogadas as disposições em contrário.

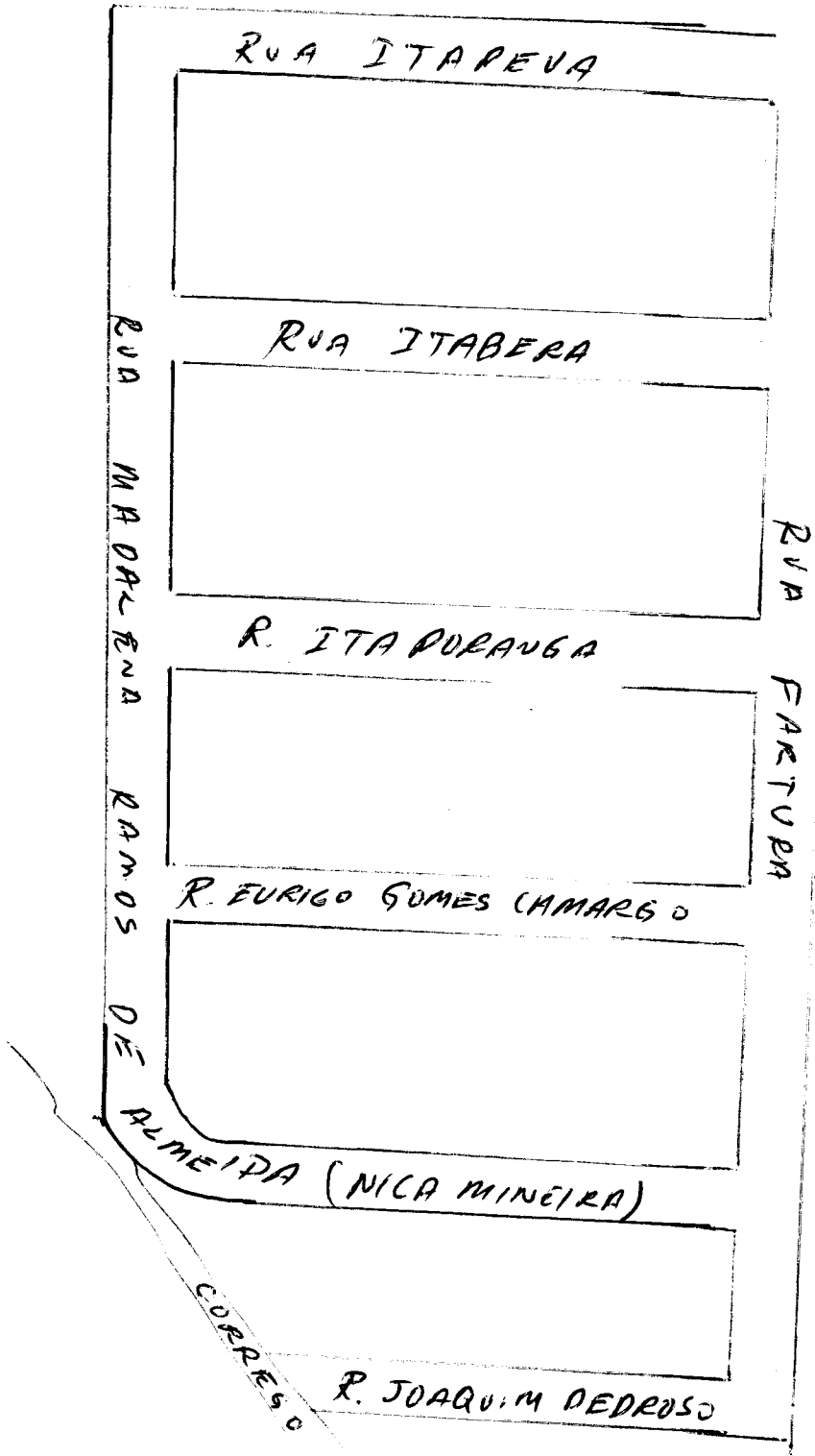
P.M. de Taquarituba, 10 de março de 1.992.

  
LOURENÇO CUSTÓDIO  
Prefeito Municipal

*Arquivado em  
13/03/92  
Rafael*

CROQUIS

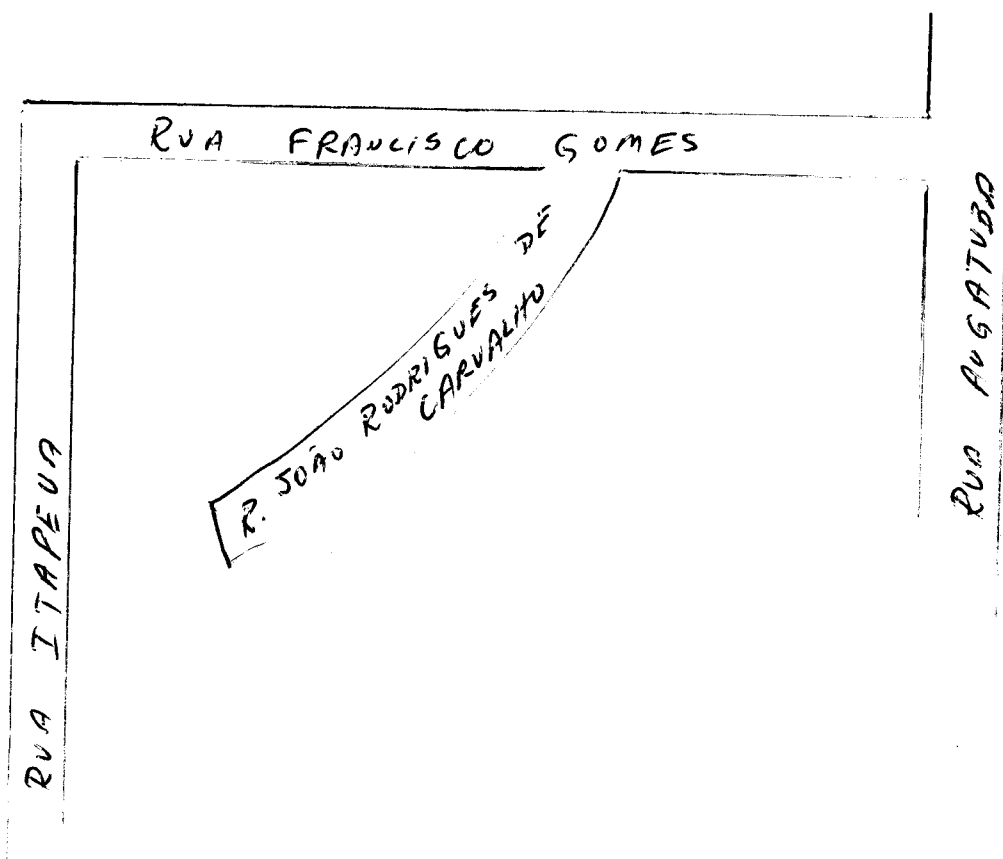
LOCALIZADO NO JARDIM S. VICENTE



Daniel Pereira dos Santos  
Engº Civil - CREA 71.339/D

CROQUIS

LOCALIZADO NO LOTEAMENTO JARDIM S. VICENTE



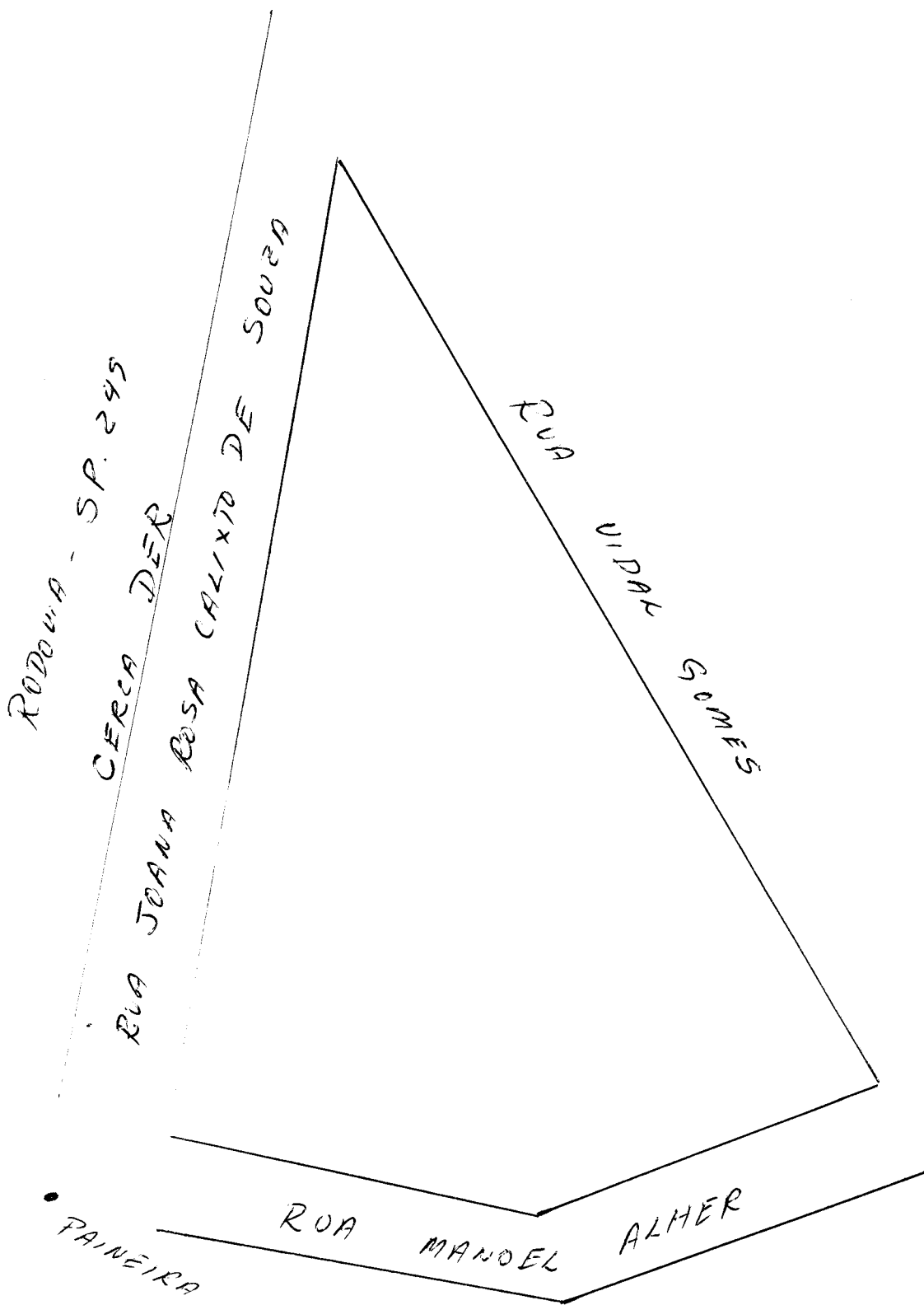
*Denis Pereira dos Santos*

Denis Pereira dos Santos  
Eng.º Civil - CREA 71.333/D



CROQUIS

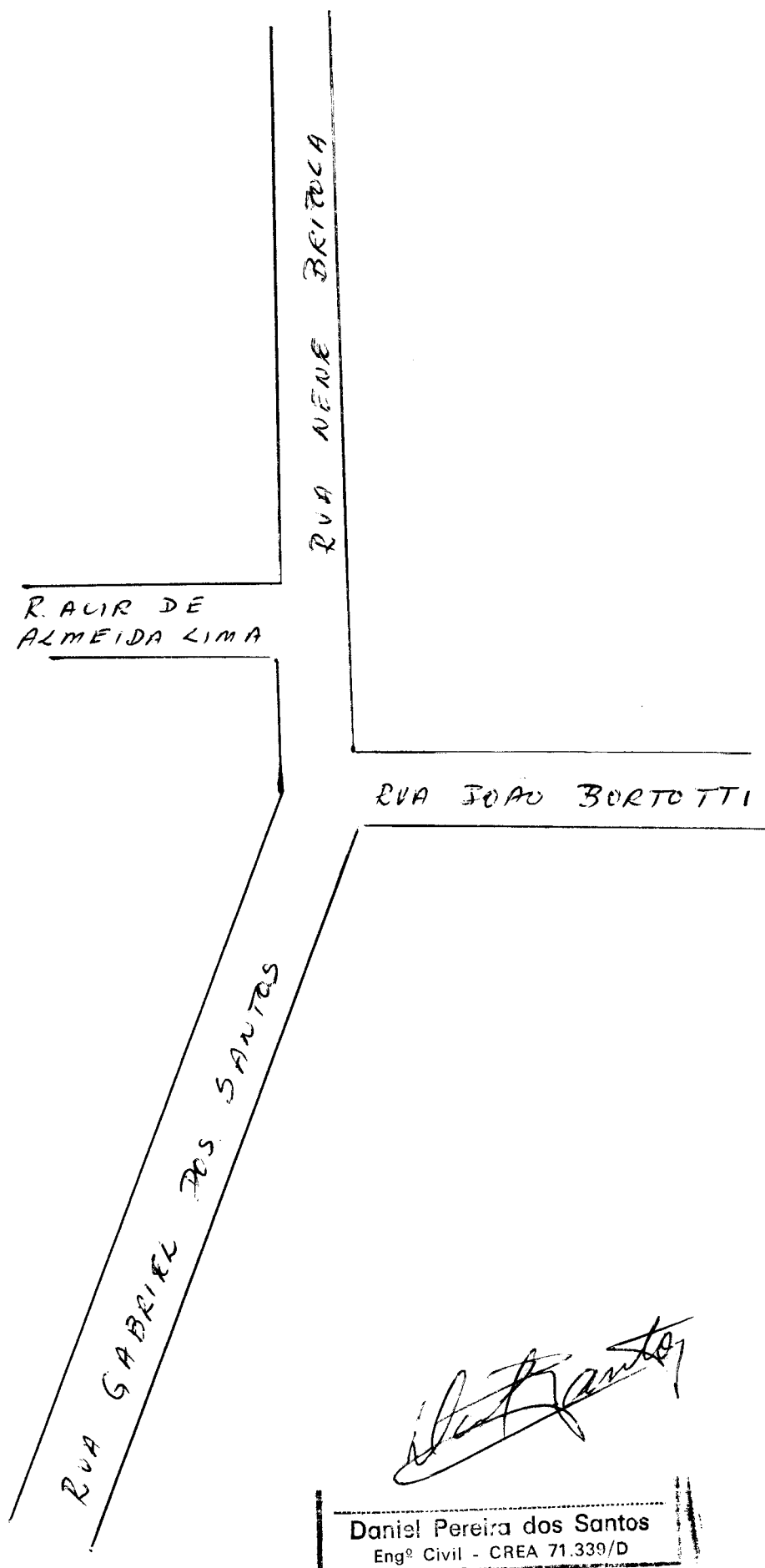
LOCALIZADO NO LOTEAMENTO MARIA DA GLORIA  
E SILVA



*Daniel Pereira dos Santos*  
Daniel Pereira dos Santos  
Engº Civil - CREA 71.339/D

CROQUIS

LOCALIZADO NO JARDIM D' CARMELIA

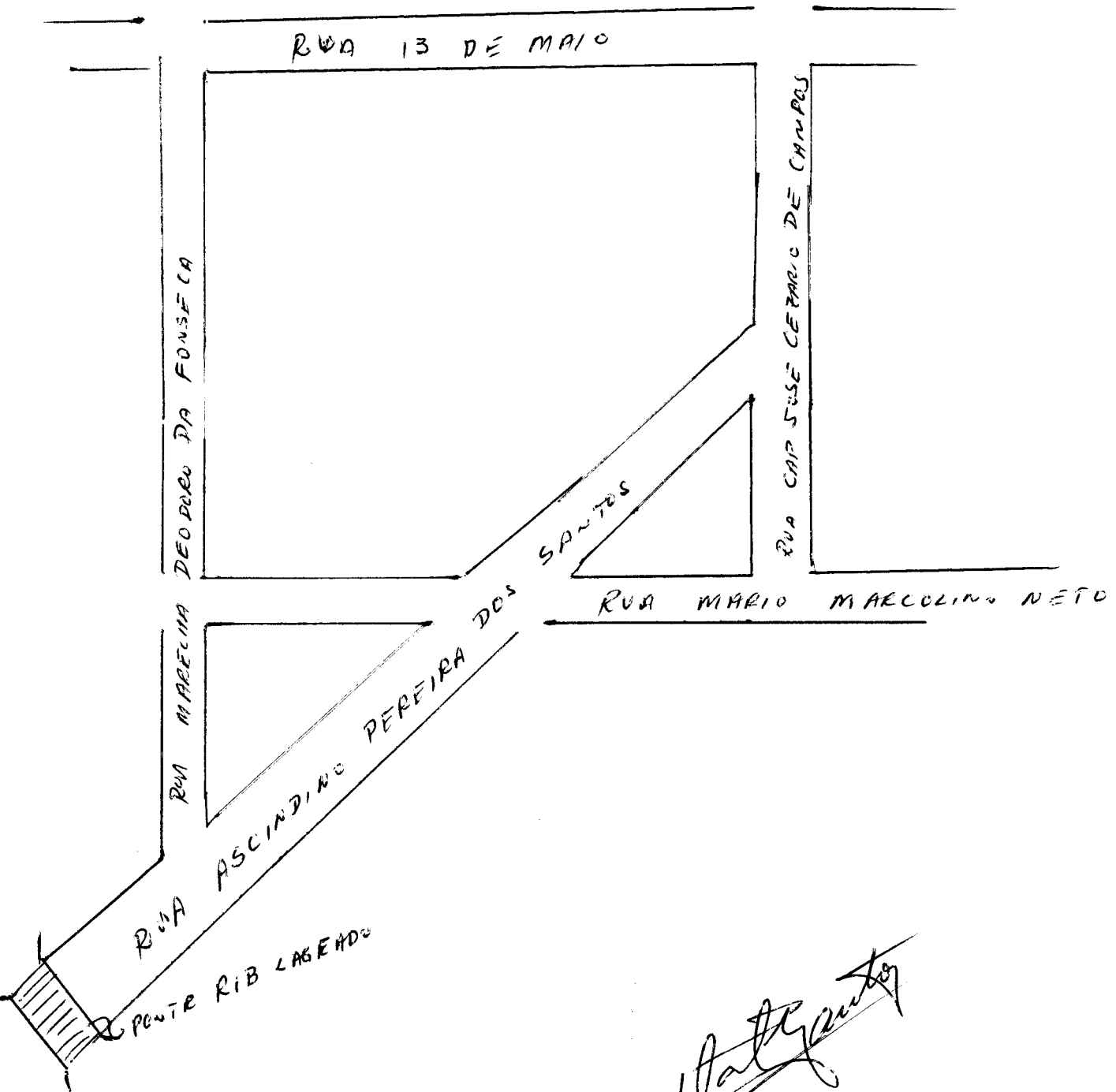


*Daniel Pereira dos Santos*

Daniel Pereira dos Santos  
Engº Civil - CREA 71.339/D

CROQUIS

LOCALIZADO - CENTRO DA CIDADE



*Daniel Pereira dos Santos*

Daniel Pereira dos Santos  
Engº Civil - CREA 71.320/D